

Marlene Mardalety Rivera Miranda

ACTUALIZACION DE LA MONOGRAFIA DEL MUNICIPIO DE EL JICARO

DEPARTAMENTO DE PROGRESO

Asesor: Lic. Víctor Manuel Portillo Recinos



Universidad de San Carlos de Guatemala

Facultad de Humanidades

Departamento de Pedagogía y Ciencias de la Educación

Guatemala, febrero 2009

Monografía
Municipio de El
Jícaro
Departamento El
Progreso
2009

**MONOGRAFIA DEL MUNICIPIO DE
“EL JICARO”
EI PROGRESO**



INDICE

CONTENIDO	PÁGINA
INTRODUCCIÓN	i
Objetivos	1
Marco Jurídico	2
Aspectos Generales del Municipio	3
Origen del Municipio	3
División territorial del Municipio	5
Alcaldes del Municipio	7
Ubicación	10
Aspectos Bioclimáticos	13
Costumbres y Tradiciones	15
Demografía	16
Densidad de población	20
Hidrografía	25
Aspectos Socioculturales	30
Personajes Ilustres	32
Escritores, Poetas y Filósofos	36
Educación	37
Sector Salud	50
Económico Productivo	54
La Agroindustria	59
Producción Agrícola y Pecuaria	60

Mercados y Comercialización	61
Turismo	64
Recursos Naturales	66
Las Comunicaciones	68
Comunidades Rurales	71
Consejo Comunitario de Desarrollo (COCODE)	77
Comunidad Agua Caliente	79
Comunidad Lo de China	88
Comunidad Las Anonas	97
Comunidad Santa Rosalía	106
Comunidad Los Bordes	115
Comunidad Ojo de Agua	123
Comunidad Espíritu Santo	131
Comunidad El Zapote	138
Comunidad Las Ovejas	146
Comunidad de Piedra Ancha	155
Colonia Jorge Mario Barrios Falla (El Micht)	162
Comunidad Las Joyas	169
Comunidad La Palma	177
Comunidad El Paso de Los Jalapas	184
Conclusiones	194
Recomendaciones	195
Bibliografía	196

Objetivos

Generales

- Publicar la información sobre la Monografía del Municipio de El Júcaro, del Departamento de El Progreso

Específico

- Recopilar información sobre las áreas etnológicas del Municipio de El Júcaro, Departamento de El Progreso.
- Distribuir 50 ejemplares de la Monografía realizada en el Municipio de El Júcaro, Departamento de El Progreso a estudiantes nivel medio, entidades gubernamentales y no gubernamentales que presten servicios en el Municipio.

MARCO JURÍDICO

ACUERDO DE CREACIÓN DEL MUNICIPIO DE EL JÍCARO DEL DEPARTAMENTO DE EL PROGRESO

Guatemala, 31 de Agosto de 1,908

El Presidente constitucional de la República;

A C U E R D A:

Que la aldea “El Júcaro” del departamento de El Progreso, se erija en municipio independiente con la jurisdicción que sigue: El Zapote, Las Ovejas, El Paso de Los Jalapas, Lo de China, La Chacha, Los Bordos. El Espíritu Santo, El Tambor, Agua Caliente, Ojo de Agua, Santa Rosalia, Las Anonas, Piedra Ancha, Las Yoyas y La Palma.

La jefatura política departamental cuidará de organizar el nuevo Ayuntamiento.

Comuníquese,

El secretario de Estado en el despacho de Gobernación y Justicia

ASPECTOS GENERALES DEL MUNICIPIO

El Júcaro, El Progreso

En la Historia

1. Origen del municipio



Vista general de El Júcaro

El Municipio de El Júcaro fue creado mediante acuerdo Gubernativo de fecha 31 de Agosto de 1,908 y por acuerdo Legislativo No. 1,965, por ello forma parte de El Departamento de El Progreso. Antes de la fecha citada fue Aldea del Municipio de San Cristóbal Acasaguastlán y pertenecía al Departamento de Zacapa. Cuentan sus habitantes que el Municipio recibió el nombre de Júcaro porque en el lugar existieron muchos árboles de Júcaro. Según investigaciones ancestrales el Júcaro fue habitado por la raza de lo Pipiles (Lucillos), pero no se habla ninguna lengua nativa en El Municipio. Después habitaron otras familias entre ellas: Hernández, Orellana, Ortega, Coronado, Marín, Jumique, Gutiérrez, Guevara y Morales. Los primeros en introducir al Municipio la Teja, Barro, Ladrillo y Cal como medios de sustitución a la Palma y el Barro fue la familia García Aragón los cuales empleaban su trabajo en la elaboración

¹ Fuente: Monografía del municipio de El Júcaro, El Progreso.



Actual Iglesia Católica "La Sagrada Familia" ubicada en el Barrio Buenos Aires.

impacto para la fe

de estos materiales. El señor Isauro de León fue quien introdujo la primera farmacia y además Examinaba y recetaba los medicamentos adecuados a sus pacientes. Los señores Juan Ramón Bracamonte y Alberto Casasola fueron los primeros en introducir la radio y la televisión utilizadas en aquel tiempo para mantenerse

informados de acontecer Nacional. El primer Matrimonio Legal que se realizó en el Municipio fue 19 de diciembre del año de 1908 quienes fueran los cónyuges los señores Tomás Mejía Roldan y la señora Santos Marín Córdón. Otro dato Histórico que no podíamos dejar de nombrar fue el que realizó el señor José María Vásquez al sembrar en un día del árbol en el año de 1,929 la CEIBA, frondoso árbol que sirve de descanso y punto de reuniones a los jicareños. La primera Cédula de vecindad otorgada en el Municipio fue en el año de 1,932, la cual pertenecía al Señor Juan Ramón Bracamonte quien era originario del Municipio de San Jacinto, Departamento de Chiquimula. En el año de 1,938 en el mes de Noviembre fue instalado el servicio de agua potable. El 28 de Junio del año 1,947 fue instalada la primera planta Diesel la cual generaba la Energía eléctrica de aquella época.

2. Localización del municipio

El Municipio de El Jícaro se encuentra Ubicado en la Parte Este de el Departamento de El Progreso, contando con una extensión territorial de 249 Kilómetros Cuadrados.

²Fuente: Propia de la oficina de Planificación, municipalidad de El Jícaro, El Progreso.

3. División Territorial del municipio

El Municipio de El Jícara se encuentra dividido políticamente de la siguiente manera:

- Catorce Aldeas
- Cuatro Caseríos
- Cuatro Fincas

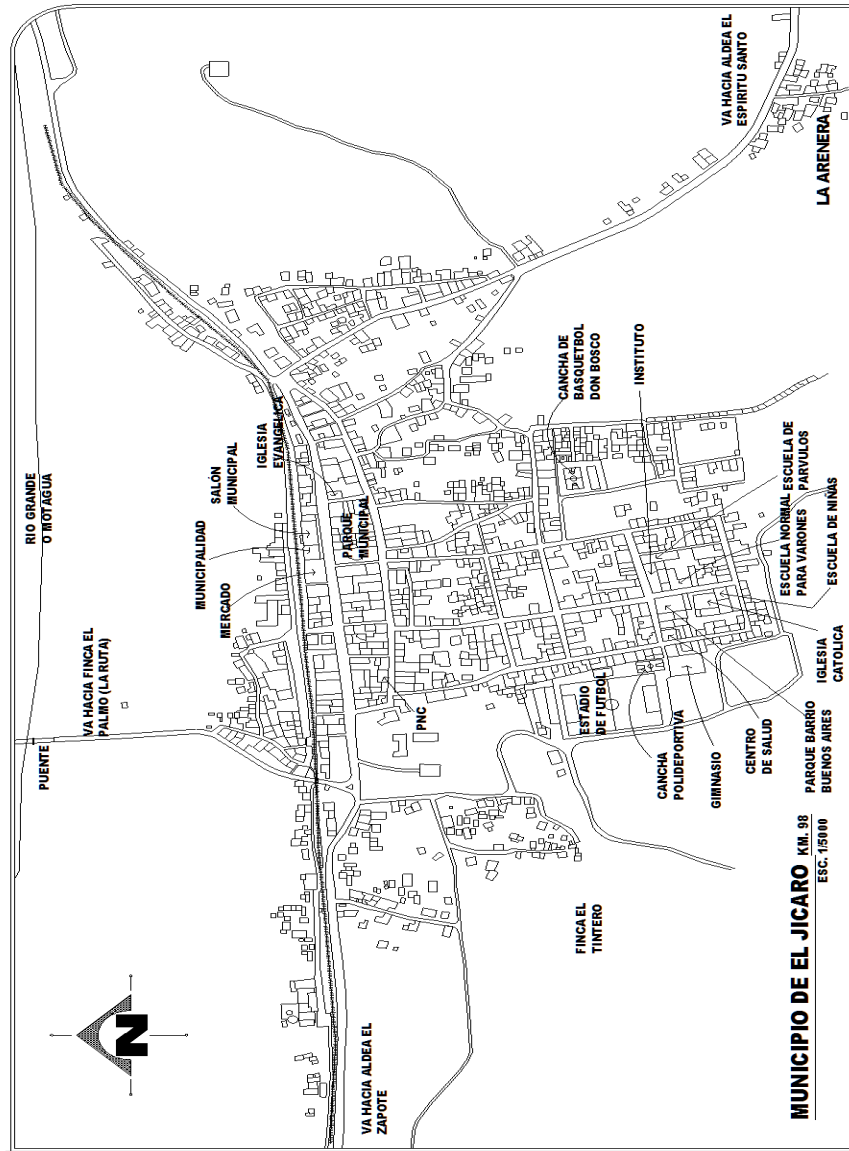
PRINCIPALES COMUNIDADES DEL MUNICIPIO DE EL JICARO

COMUNIDAD	CATEGORIA	DISTANCIA
Espíritu Santo	Aldea	1.5 kilómetros aprox.
Ojo de Agua	Aldea	02 kilómetros aprox.
Los Bordos de Barillas	Aldea	04 kilómetros aprox.
Santa Rosalía	Aldea	04 kilómetros aprox.
Las Anonas	Aldea	07 kilómetros aprox.
Lo de china	Aldea	08 kilómetros aprox.
El Tambor	Aldea	10 kilómetros aprox.
Agua Caliente	Aldea	10 kilómetros aprox.
El Zapote	Aldea	02 kilómetros aprox.
Las Ovejas	Aldea	05 kilómetros aprox.
El Paso de Los Jalapas	Aldea	08 Kilómetros aprox.
Piedra Ancha	Aldea	12 kilómetros aprox.
Las Joyas	Aldea	12 kilómetros aprox.
La Palma	Aldea	12 kilómetros aprox.

Principales caseríos del municipio de El Jícara

COMUNIDAD	CATEGORIA	DISTANCIA
El Pino	Caserío	12 kilómetros aprox.
Pila de Moscoso	Caserío	13 kilómetros aprox.
Colonia Barrios Falla, el Mitch El Paso	Caserío	07 kilómetros aprox.
Col. 31 de Mayo, El Jícara	Caserío	01 kilómetros aprox.

Crecimiento Urbano del municipio de El Jícaro



4.

Alcaldes del municipio de El Jícaro**Departamento de El Progreso (1908-2008)**

Con lo que respecta a los Alcaldes del Municipios se ha tenido un número aproximado de 74 mandatarios municipales, los cuales se han nombrado de 3 formas: Al principio se les nombró como Intendentes. Luego se nombraron Alcaldes y Juez de Paz, del año 1985 para la actualidad solo han funcionado como Alcaldes.

PERIODO	NOMBRE
1908	Daniel Orellana
1909	Elías Castillo
1910	Guillermo Peralta
1920	Guillermo Peralta y Timoteo Guerra
1921	Juan Clavería, Plácido Saavedra, Ignacio c.
1922	Elías Castillo y Daniel Orellana
1923	Bartolo León y Venancio Morales
1924	Efraín Minera y Manuel Oliva
1925	Rodolfo Gutiérrez
1927	Ángel Alarcón
1928	Rodolfo Gutiérrez y Enrique Pineda
1929	Luís Castillo
1930	Elías Castillo y Elías Saavedra
1931	Rogelio Casasola y Casasola
1932	Rodolfo Gutiérrez y Arcadio Orellana
1933	Macario Jiménez, Neftalí Guerra y Elías Saavedra
1934	Emilio Carranza
1936	Fidel Casasola Venegas
1937	Cupertino Sánchez
1938	Rosendo Paz y Romeo Sierra
1939	Rodrigo Reyes y Rafael López
1941	Cupertino Sánchez
1944	Ramiro Argueta, Samuel Argueta y Humberto Morales
1945	Gaudencio Y Juan Ramón Bracamonte
1946	Adán Isauro de León
1947	Humberto Morales y Melesio Venegas
1948	Rubén Casasola, Alfredo Vargas y Fidel Casasola
1949	Arturo Sánchez Sagastume
1950	Abraham Rodas Ruiz
1954	Fidel Roldán Y Héctor Castillo
1956	Abraham Rodas Ruiz

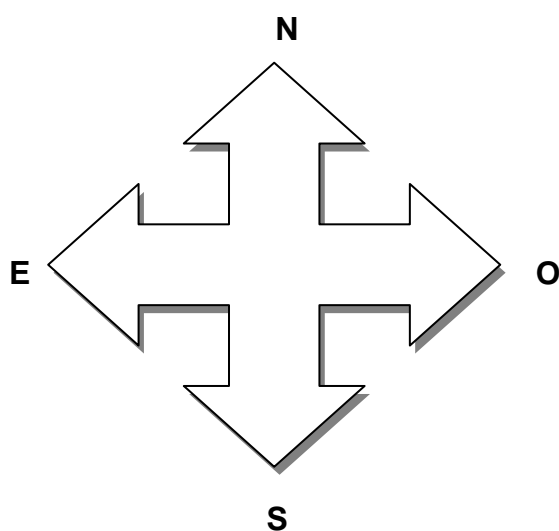
1958	Ricardo Romero
1959	Rodolfo Gutiérrez Juárez
1960	Carlos Egberto Casasola
1962	Gonzalo Marín
1963	Tomás Roldán
1964	Pedro Quijano
1966	Leonildo Ruano
1969	Felicito Mejía
1971	Alberto Pinto
1973	Manuel Oliva
1974	Gonzalo Marín
1977	Octavio Augusto Orellana
1979	Felicito Mejía
1980	Erminio Carranza y Felicito Mejía
1983	Jesús Cardona
1986	Gustavo Morales
1988	Francisco Javier Mejía
1995	Venancio Pérez
1996	Hugo Arriaza
2000	Francisco Javier Mejía
2004	Julio César Barrientos Ramírez
2008	Julio César Barrientos Ramírez

5. Extensión Territorial

La extensión territorial del municipio, según datos que obran en la Dirección General de Estadística, es de 228 caballerías, 47 manzanas, 8 varas cuadradas.

6. Límites del municipio

El municipio de El Jícaro limita al Norte con el municipio de San Cristóbal Acasaguastlán, al Sur con el municipio de San Pedro Pinula del departamento de Jalapa y con la cabecera de este mismo departamento, al Este con los municipios de Cabañas y Usumatlán de el departamento de Zacapa, al Oeste con el municipio de San Agustín Acasaguastlán de el departamento de El Progreso y la cabecera departamental



²Fuente: Propia de la oficina de planificación, municipalidad de El Jícaro.

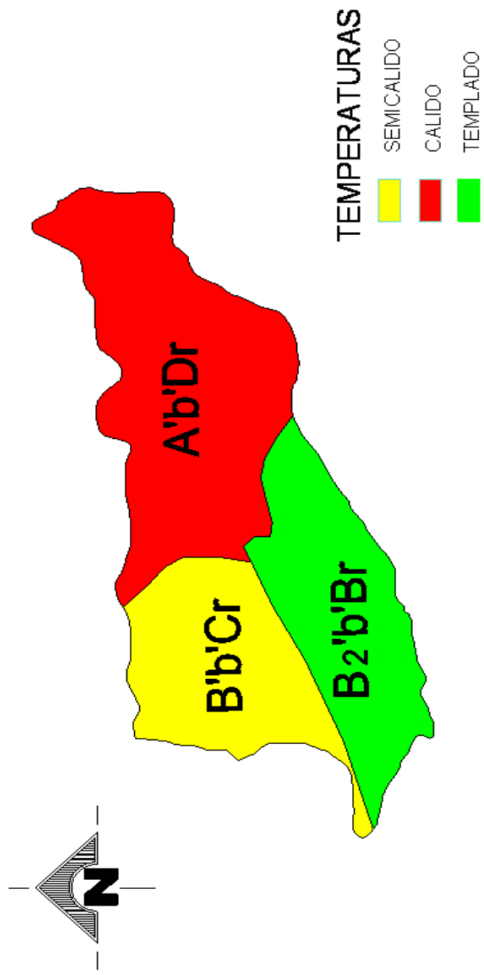
7. Ubicación:

El Municipio se ubica sobre La Sierra Madre y cuenta con cinco cerros: Malpais, Morral, Mulatal, Nansal y Ananopa. El municipio de El Júcaro limita Norte con el municipio de San Cristóbal Acasaguastlán, al Sur con el municipio de San Pedro Pinula del departamento de Jalapa y con la cabecera de este mismo departamento, al Este con los municipios de Cabañas y Usumatlán del departamento de Zacapa, al Oeste con el municipio San Agustín Acasaguastlán de el departamento de El Progreso y la cabecera departamental.

8. Clima

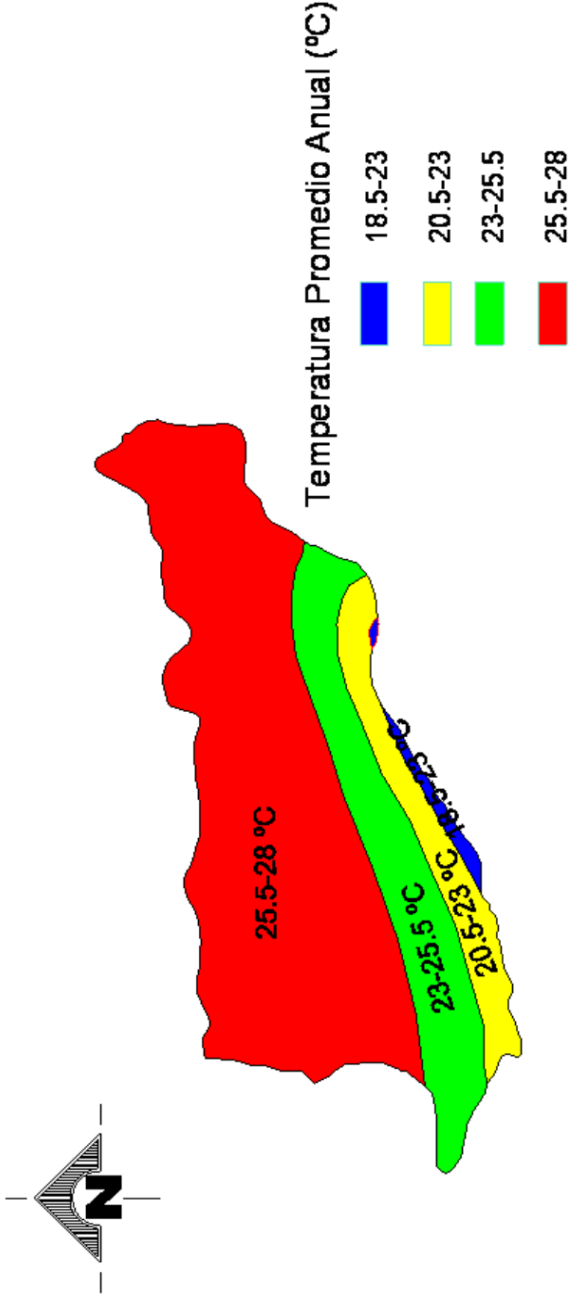
Por la Posición en que se encuentra ubicado el Municipio se tienen 2 clases de Clima a pesar de no estar bien marcadas las diferencias: Templado en las partes Altas (Piedra Ancha, Pino, Pila de Moscoso, Guayabo, Roble), Cálido en las partes bajas (Cabecera Municipal, Espíritu Santo, Ojo de Agua, Los Bordos, Sta. Rosalía, Anonas, Agua Caliente, Lo de China, El Tambor, El Zapote, Las Ovejas, Paso de Los Jalapas, Joyas, Palma).

¹Fuente: Monografía del municipio de El Júcaro, pag. 3



CLIMAS DEL DEPARTAMENTO

³Fuente: Secretaría de planificación y programación de la presidencia SEGEPLAN.



MAPA DE TEMPERATURA MEDIA ANUAL

8.1 Aspectos Bioclimáticos

Con lo que respecta a las zonas de vida, El Municipio de El Jícaro se ubica en una zona transicional ecológica, encontrándose dos zonas de vida, el Monte Espinoso Subtropical y el Bosque Seco subtropical. Estas zonas se caracterizan por tener una época de lluvia que va de Mayo a Octubre, con precipitación pluvial que oscila entre 580.2 mm al año. La temperatura media anual oscila entre 28 y 35 grados Centígrados, con humedad relativa del 70%.



PAISAJE DEL AREA RURAL

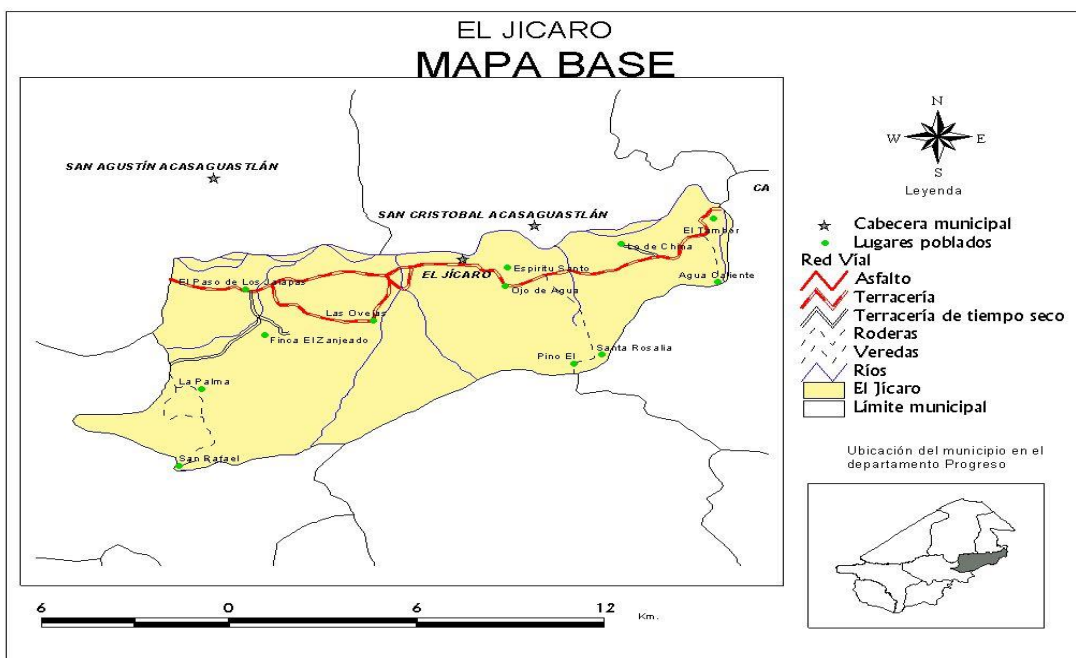


²Fuente Propia de la oficina de planificación

9.

Situación Geográfica

El municipio de El Jícaro forma parte del departamento de El Progreso está situado al oriente de la república, su cabecera municipal se encuentra a poca distancia de las márgenes del río Motagua, ocupa una regular extensión de terreno, formando llanuras y partes quebradas, la línea férrea lo atraviesa de oriente a poniente o viceversa; la demás parte topográfica es montañosa y afectada. Forma según el croquis levantado, el municipio tiene la forma de un oblongo irregular, siendo su parte más ancha la del este y más angosta la del oeste.



³Fuente: Secretaría de Planificación y programación de la presidencia. SEGEPLAN. Pag. 11



10. Costumbres y Tradiciones

Dentro de las costumbres más relevantes están: Bañarse e ir de pesca al río Motagua, Acudir a Misa dominical, Asistir a las Veladas que realizan los centros educativos, los cuales utilizan como artistas principales a los integrantes de Casa de la Cultura Jicareña,

que actualmente es dirigida por la Profesora Amalia Ruano

11. Idioma

El Idioma que se habla en todo el Municipio es el español.

²Fuente: Propia de la oficina municipal de planificación de El Júcaro, El Progreso. Pag. 9

12. Demografía**POBLACION POR EDAD Y GÉNERO**

Fecha de elaboración 2/12/08

No	Comunidad	0 - 14		15 - 29		30 - 44		45 a más		Total	
		Mas.	Fem.	Mas.	Fem.	Mas.	Fem.	Mas.	Fem.	Mas.	Fem.
1.	Área Urbana	764	605	551	639	249	302	319	444	1883	1990
2.	Espíritu Santo	409	389	656	615	287	205	165	206	1517	1415
3.	Las Ovejas	280	239	239	240	339	182	199	200	1057	861
4.	Lo De China	158	176	52	106	70	88	88	124	368	494
5.	El Paso	715	690	460	281	204	230	179	182	1558	1383
6.	Agua Caliente	76	68	63	61	37	33	32	37	208	199
7.	La Palma	30	26	25	24	15	13	13	15	83	78
8.	Piedra Ancha	53	48	45	43	26	23	22	26	126	140
9.	Las Anonas	108	98	91	88	53	47	45	54	297	287
10.	El Tambor	50	45	42	40	25	22	20	24	137	131
11.	Las Joyas	32	29	27	26	15	15	13	15	87	85
12.	El Zapote	153	138	129	124	76	66	66	76	421	404
13.	Pila de Moscoso	13	12	11	11	7	6	5	7	36	36
14.	Santa Rosalía	67	60	56	54	33	29	27	33	183	176
15.	El Pino	9	8	7	7	4	4	4	4	24	23
16.	Los Bordos de Barillas	44	40	37	36	22	19	18	21	121	116
17.	Ojo de Agua	129	117	109	104	64	56	53	64	355	349
18	El Mitch	3151	2843	2651	2548	1556	1316	1291	1564	8649	8263

¹Fuente: Monografía del municipio de El Jícaro, El Progreso. Pag. 3

12.1 POBLACION POR GRUPO ETNICO

Población por Grupo Étnico

Fecha de Elaboración 2/12/2008

No.	Comunidad	Grupo Étnico			Total
		Maya	Ladino	Otros	
1	Área Urbana	0	3,3873	0	3,3873
2	Espíritu Santo	0	2,932	0	2,932
3	Las Ovejas	0	1,918	0	1,918
4	Lo De china	0	862	0	862
5	El Paso	0	2,941	0	2,941
6	Agua Caliente	0	407	0	407
7	La Palma	0	161	0	161
8	Piedra Ancha	0	286	0	286
9	Las Anonas	0	584	0	584
10	El Tambor	0	268	0	268
11	Las Joyas	0	172	0	172
12	El Zapote	0	825	0	825
13	Pila de Moscoso	0	72	0	72
14	Santa Rosalía	0	359	0	359
15	El Pino	0	47	0	47
16	Los Bordos de Barillas	0	237	0	237
17	Ojo de Agua	0	329	0	329
18	El Mitch	0	704	0	704
Total		0	16,977	0	16,977

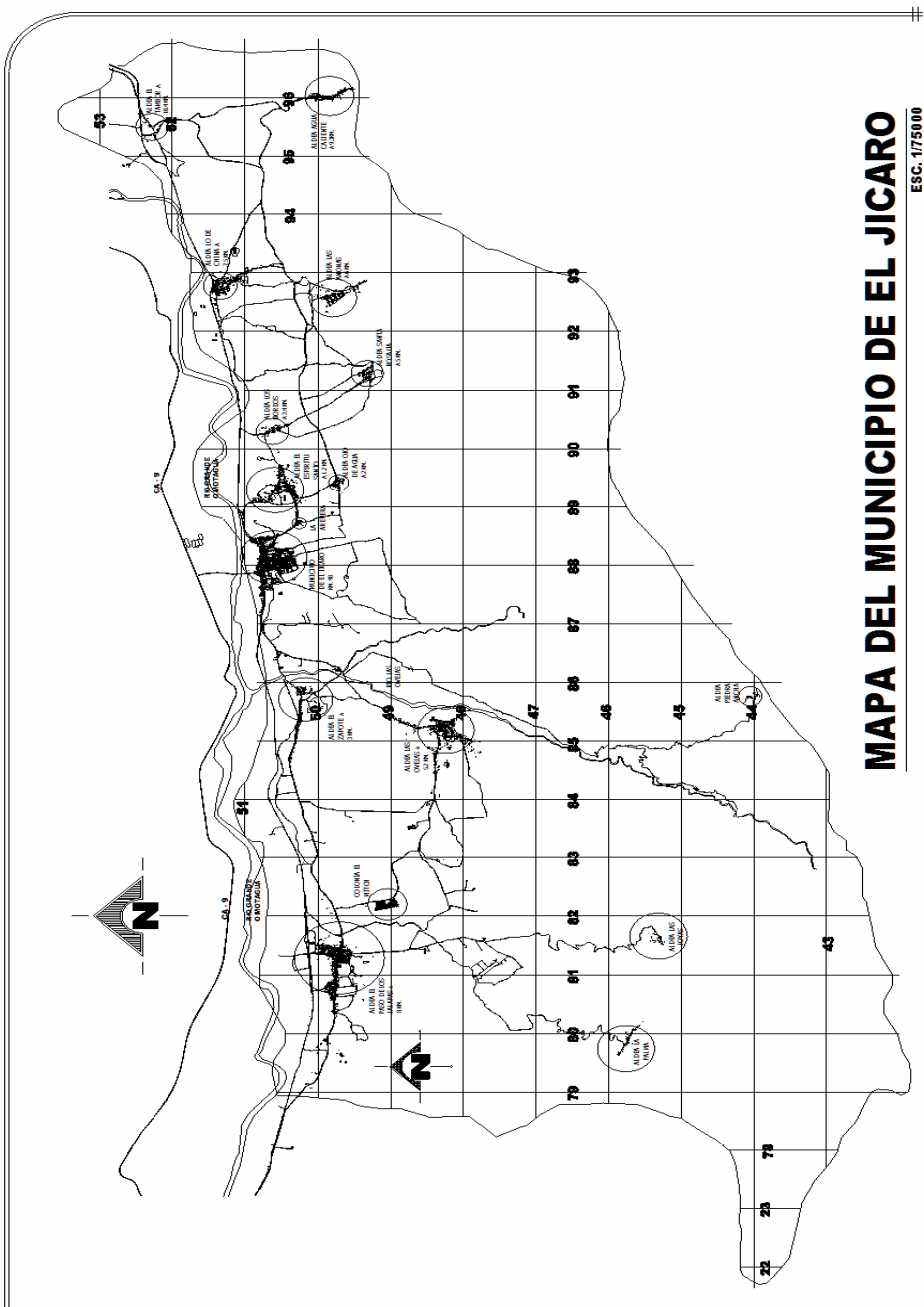
12.2 POBLACION URBANA Y RURAL

Población Urbana y Rural

Fecha de Elaboración 2/12/2008

No.	Comunidad	Rural	Urbana	Total
1	Área Urbana		3,873	3,873
2	Espíritu Santo	2,932		2,932
3	Las Ovejas	1,918		1,918
4	Lo De china	862		862
5	El Paso	2,941		2,941
6	Agua Caliente	407		407
7	La Palma	161		161
8	Piedra Ancha	286		286
9	Las Anonas	584		584
10	El Tambor	268		268
11	Las Joyas	172		172
12	El Zapote	825		825
13	Pila de Moscoso	72		72
14	Santa Rosalía	359		359
15	El Pino	47		47
16	Los Bordos de Barillas	237		237
17	Ojo de Agua	329		329
18	El Mitch	704		704
	TOTALES	13,104	3,873	16,977

⁴ Fuente: Unidad Técnica municipal, municipalidad de El Jícara.



MAPA DEL MUNICIPIO DE EL JICARO
 ESC. 1:75000

13. Densidad de población

Actualmente existe una densidad poblacional de 68 Personas por KM2. Según datos proporcionados por la municipalidad.

13.1 Numero promedio de miembros de familias en área urbana y rural

Según la Oficina Municipal de planificación se manejan un promedio de 5 Personas por familia en el Área Urbana y 6 Personas por habitantes en el Área Urbana.

14. Red vial del municipio y su articulación

El Jícaro cuenta con una red vial asfaltada y de terracería que le permite comunicarse con sus aldeas y caseríos, así como también, con los municipios que conforman el departamento de El Progreso.

15. Fauna

El Municipio de El Jícaro cuenta con una diversidad de especies ya que aproximadamente se tienen comprendidas unas 150 Especies de fauna silvestre y domestica entre ellos:

15.1 Animales Domésticos

Entre ellos tenemos las Aves de corral (gallinas, gallos), Aves de Patio (patos, chompipes, gansos), Caprinos (cabras), Equinos (caballos, yeguas, asnos), Porcinos (cerdos), Bovinos (vacas, Bueyes), Caninos (perros), Felinos (gatos).

15.2 Animales Silvestres

En el Municipio de El Jícaro se cuenta con una variedad de especies entre las principales: Aves de orden Culumbiformes (Paloma de castilla, paloma mensajera, torcaza, tortolita), Caprimuljiformes (tapacamino), Sitaciformes (loros, pericas). Peseriformes (sinsontle, urracas, golondrinas), Quiropteros (Murciélagos), Entre los

¹Fuente: Monografía de El Jícaro. Pag. 3

Reptiles tenemos los del orden Escamoso (culebras, lagartijas, víboras, iguanas, lagartos, serpiente cascabel).

Entre el orden Quelicelados (escorpión).

Se encuentra también Anfibios entre los cuales tenemos el orden Anuro (sapo, rana). Anélidos donde se clasifican los Gusanos, el orden principal Ologoqueto (lombriz de tierra).

Dentro de la variedad de Insectos se cuenta con 55% de los que existen en el país. Entre animales terrestres principales Ordenes: Dasípodidos (armadillo), Prociónidos (Mapache y pisote), Mustélidos (zorrillos y comadreja), Felinos (gato montés, ocelote), súidos (jabalí o coche de monte). Esquíridos (ardilla), Lagomorfos (conejo, liebre), Roedores (ratas, ratones).

15.3 Animales dañinos a la producción

(Plagas) Gallina ciega (*Phyllophaga* sp. Y *Melolonth* sp.) Gusano alambre (*Melanotus* sp.), Gusano cortador (*Agrotis* sp.), Gusano Medidor (*Moaslatipes*), Mosca Blanca (*Bermisia Tabaci* y *Trialeurodes* sp.), Tortuguilla (*Diabrotica* sp.), Minador de la hoja (*liriomyza* sp. Y *Aagromyza* sp), Pulgón (*Aphis* sp), Trips (*Trips* sp.) Acaros (*Tetranychus* sp), Gusano Cogollero (*Laphygma frugiperda*), Gusano bellotero (*Heliothis Zea*), Gorgojo (*Sitophilus zeamais*), Chicharrita (*Empoasca kraenmeri*), Chinche Slivosa (*Srnrolamina postica*).

16. Flora

En el Municipio del Jícara se cuenta con una variedad de especies vegetales muy densa ya que encontramos desde arbustos en las partes Bajas como árboles grandes en las partes Altas (Pino y Roble).

16.1 Especies Forestales

Jícara (*Crecentia kujete*), Morro (*Crecentia alata*), Duruche (*Joaquinia donell*), Aripín (*Caesalpinia Velutina*), Yage (*Leaucaena leucocelala*), paraíso (*Nelia acederach*), Nim (*Athzadirica indica*), Eucalipto (*Eucalyptus* sp.), Madre Cacao (*Gliricidia sepium*), Pino (*Pinus oocarpa*), Roble (*Quercus petraea*), Huele de Noche (*C. Nocturnum*), Brasil (*Haematoxylon brasiletoa*), Nogal (*Juglans regia*), Guayacan (*cuaiacum guatemalensis*), Cedro (*Cedrella mexicana*), Plumajillo (*Alvarado amorphoides*), Sauce blanco (*Salix alba*), Jaguay (*Phytecolobium indicus*), Orotoguaje (*Acasia dea mil*), Amate (*Picus*) *indica* y *Ficus cooki*), Conacaste (*Enterolobium cyclocarpum*) Espinudo (*Espino alba*), Palo de Zarza (*Zanthoxilum fagara*), Timboque (*Tecoma stans*), Trueno (*Aralia humilis*), Subín (*Acasia farnesiana*), Upay (*Cordia alba*), Flor de fuego (*Delonis regia*), Palo de jiote (*Burcera simaruba*), Palo de pito (*Eritrina berteroa*), Higuerrillo (*Ricinos comunis*), piñon

(*Jathropa curcas*), caulote (*Guazama unifolia*), Sauce (*Salix chilensis*), Palma de escoba (*Sabal mexicana*).

16.2 Especies Frutales

Mango (*Mangnifera indica*), Limón (*Citrus limón*), Naranja dulce (*Citrus sinensis*), Naranja agrio (*Citrus amara*), Nance ((*Byrsonima crassifolia*), Mandarina (*Citrus reticulata*), Tamarindo (*Tamarindos indicus*), Coco (*Cocos nucifera*), Chico (*Casimiroa edulis*), Zapote (*Calacarpum zapota*), Jocote, anona (*Annona squamosa*), Pomelo (*Citrus paradisi*) Banano (*Musa sapientum*), plátano (*Musa Paradisiaca*), Almendro (*Prunas amigdalus*), Guayabo (*Psidium guajaba*), Tuno (*Opuntia spp*), Árbol de pan (*Artocarpus comunis*), Guanabo (*Anona muricata*), Sunzo (maquila Platypus), Papayo (*Carica papaya*), Lima (*Citrus Limetta*), Toronja (*Citrus grandis*), Guanabo (*Annona muricata*), Marañón (*Anarcadium occidentale*), Granadilla morada (*Pasiflora edulis*), Granadilla real (*pasiflora quedrangularis*), Chicozapote (*Manikara achras*), Aguacate (*Persea americana*), Mamey (*Mammea americana*).

16.3 Especies Curativos o Medicinales

Albahaca (*Ocimum basilicum L*), Toronjil (*Satureja browneii briq*) Orosus (Limpia dulces), Hierbabuena (*Mentha spicata L*), Salviacija (Limpia alva), Té de limón (*Cymbopogón citratos*), Sábila (*Aloe vera*), Linaza (*Linux usitantissinum*), Romero (*Rosamarinus officinalis*), Llantén (*Plantago major*), Jacarandá (*Jacarndá acutifolia*), Marrumbio (*Marrubium vulgare*), Orégano (*Origanum vulgare*), Ruda (*Ruta chalepensis*), Verbena (*Verbena carolina L*), Zarparrilla (*Smilax lundellii*), Chipilín (*Crotalaria longiristrata*) Alcanfor (*Cynamonum canfora*), Apacín (*Pelurrea alliacea*), Achicoria (*Cichorium intybus*), Malva parviflora), Lengua de vaca (*Rumex spp*), Achote (*Bixa orellana*), Ajo (*Allium sativum L*), Apazote (*Chenopodium ambrosoides*), Sauco (*Sambucus mexicanus*), Hierva del cáncer (*Acalypha guatemalensis*).

16.4 Principales Plantas Dañinas

(Malezas) Coyolillo (*Cyperus compressus*), Escobillo (*Sida rhombifolio*), Verdolaga (*Portulaca oleraceae*), Mozote (*Bidens pilosa*), Zarza dormilona (*Mimosa pudica*), Cinco negritos (*Lantana camara*), Guisquite (*Solanum sp.*) Pata de gallo (*Digotaria ciliaris*), Pajon (*Paspalum vigatum*), Campanilla (*Ipomoea nill*), Flor amarilla (*Melampodium divaricatum*).

17 Reservas ecológicas del bosque espinoso

Ubicación

La región semiárida del valle del Motagua, se encuentra ubicada en los departamentos de El Progreso, Zacapa y parte de Chiquimula. Se encuentra ubicada al pie de la Sierra de las Minas, con una temperatura comprendida entre los 22 y 28 C, y llega a alcanzar hasta los 42 C.

Descripción

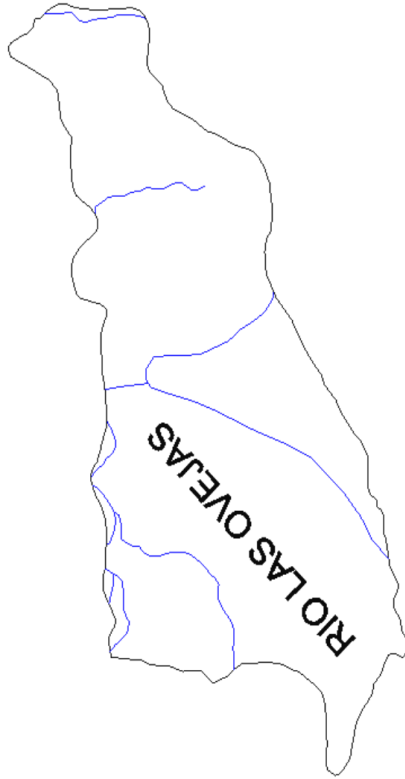
Es un área con Flora y fauna única, un paisaje escénico y singular. Ha sido clasificada por World Wide Foundation como una eco-región única, evidenciando su importancia y unicidad. Es un lugar muy seco, la precipitación pluvial promedio varía entre 550 a 650 mm anuales.

18. Hidrografía

La hidrografía del municipio de El Júcaro está formada por ríos, nacimientos de agua y corrientes Efímeras las cuales se nombran a continuación:

- a) RIOS: Motagua, Agua Caliente o El Tambor, Las Ovejas (riachuelo que se le conoce con varios nombres, Monteljute, río bravo).
- b) YACIMIENTOS DE AGUA: Agua Caliente (agua caliente) Ojo de Agua (ojo de agua o la posa), Los Bordos (los pozos), Las Ovejas (el pimiento), Sta. Rosalía (el Aguacate), El Júcaro (la pila del tintero), La Palma (el Limón), Las Joyas (el Aguacate).
- c) CORRIENTES EFIMERAS: El Júcaro (quebrada seca), (quebrada chichicaste), (quebrada del Tintero), El Pino (quebrada el pino), El Paso de Los Jalapas (quebrada de las Animas), Sta. Rosalía (quebrada del Aguacate).

²Fuente: Propia de la oficina de Planificación, municipalidad de El Júcaro. Pag. 9



MAPA DE CUENCAS HIDROGRAFICAS

³Fuente: Secretaría de Planificación y Programación de la Presidencia SEGEPLAN

18.1 Hidrografía

Código cuenca	Cuenca No. 1	Vertiente	Departamento	Código	Municipio	Área /Km.	Área_aprox	Porcentaje
2.2	Río Motagua	Caribe	El Progreso	205	El Júcaro	114.636	114.366699	0.11

El Progreso		
Cuenca	Área(Km ²)	Área (%)
Río Motagua	1,699	92.62





Codgp	G paisaje	Codr	Nomr	Departamento	Código	Municipio	Área Km.	Área_aprox.	Porcentaje
5.1.1	5.1.1 Llanura Aluvial de Desborde del Río Motagua	5	Depresión del Motagua	El Progreso	205	El Júcaro	44.339	44.234832	0.04062378
4.3.2	4.3.2 Laderas Degradas de serpentinita	4	Tierras Altas Cristalinas	El Progreso	205	El Júcaro	0	0	0
4.3.2	4.3.2 Laderas Degradas de serpentinita	4	Tierras Altas Cristalinas	El Progreso	205	El Júcaro	55.809	55.677885	0.0511327
5.1.2	5.1.2 Terrazas Antiguas del Río Motagua	5	Depresión del Motagua	El Progreso	205	El Júcaro	14.488	14.453962	0.01327403

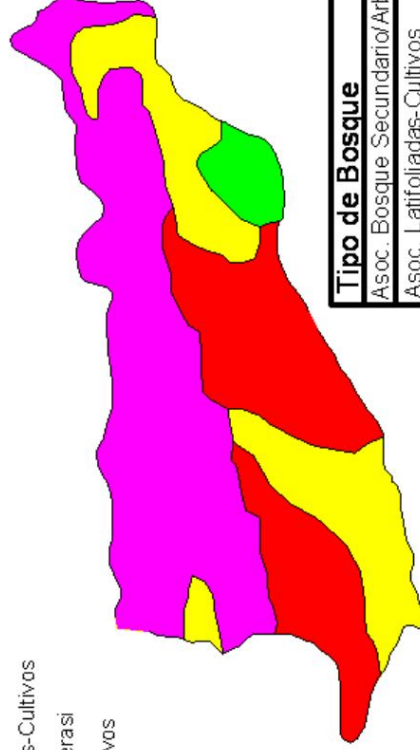
18.2 TIPO DE SUELO

El Progreso		
Gran Paisaje	Área (Km ²)	Área (%)
4.3.2 Laderas Degradadas de serpentinita	565	30.78
5.1.2 Terrazas Antiguas del Río Motagua	112	6.09
5.1.1 Llanura Aluvial de Desborde del Río Motagua	60	3.30
Total	736.62	40.17

Tipo de _bosques	Departamento	Código	Municipio	Área_km2	Área_aprox	Porcentaje
Bosque Secundario/Arbustal	El Progreso	205	El Jícaro	0.00	0.00	1.1911E-06
Asoc. Bosque Secundario/Arbusto	El Progreso	205	El Jícaro	50.95	50.83	0.04668194
Bosque Secundario/Arbustal	El Progreso	205	El Jícaro	14.49	14.45	0.01327394
Bosque Secundario/Arbustal	El Progreso	205	El Jícaro	11.04	11.02	0.01011779
Asoc. Latí foliadas-Cultivos	El Progreso	205	El Jícaro	20.38	20.34	0.01867499
Asoc. Mixto-Cultivos	El Progreso	205	El Jícaro	4.25	4.24	0.00388949
Asoc. Latí foliadas-Cultivos	El Progreso	205	El Jícaro	13.52	13.49	0.01239063

LEYENDA

-  Asoc. Bosque Secundario/Arbusto
-  Asoc. Latifoliadas-Cultivos
-  Bosque de Coníferas
-  Asoc. Mixto-Cultivos



Tipo de Bosque	Area (km2)	Area (%)
Asoc. Bosque Secundario/Arbusto	322	17.57
Asoc. Latifoliadas-Cultivos	270	14.70
Bosque de Coníferas	29	1.56
Asoc. Mixto-Cultivos	153	8.35

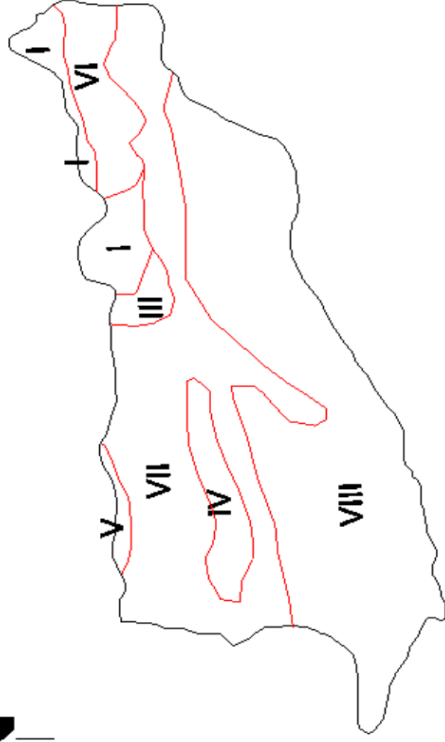
MAPA DE COBERTURA FORESTAL

18.3 USO DE LOS MINERALES

El Progreso			
Símbolo	Tipo de Roca	Área (Km²)	Área (%)

El progreso		
Categoría	Área (Km²)	Área %
Sub utilizado	1,158	63.12
Uso Correcto	409	22.28
Sobre utilizado	265	14.47
Áreas Urbanas	2	0.13
Total	1,834	100.00

²Fuente: Propia de la oficina de Planificación
Municipalidad de El Jícaro, El Progreso. Pag. 9



Clase	Area (Km2)	Area (%)
III	1,109	10.47
VII	6,032	56.97
VI	1,295	12.23
VIII	649	6.13
V	121	1.14
VII	6,032	56.97

MAPA DE CAPACIDAD DE PRODUCTIVIDAD DE LA TIERRA (USDA)

19. Aspectos Socioculturales

Dentro de los aspectos culturales El Municipio de El Júcaro celebra su Feria titular, Fundación del Municipio, Carnaval, Semana Santa, Fiestas de Independencias, Día de los Santos (muertos), día de la madre, día del padre, día del maestro y días festivos de la comunidad.

FIESTAS CELEBRADAS EN COMUNIDADES DE EL MUNICIPIO DE EL JÚCARO


COMUNIDAD	FESTIVIDAD	CELEBRACIÓN	FECHA
Júcaro	Fundación	Fundación	31 de Agosto
Júcaro	Feria Titular	Fiestas Navideñas	22 al 26 de Diciembre
Espíritu Santo	Feria Titular	Día de Los Santos	1 y 2 de Noviembre
Las Ovejas	Feria Titular	Sábado de Gloria	17 al 21 de marzo
El Paso de Los Jalapas	Feria Titular	Sta. Cruz	3 de Mayo
Los Bordos	Feria Titular	Virgen María	31 de Mayo
Lo de China	Feria Titular	Virgen del Rosario	18 al 21 de Octubre
Sta. Rosalía	Día Festivo	Virgen de Santa Rosalía	3 de Septiembre
Las Anonas	Día Festivo	Virgen de Guadalupe	12 de Diciembre

²Fuente: propia de la oficina de planificación, municipalidad de El Júcaro. Pag. 9


Personajes Ilustres



SUPERACION Y
DESARROLLO



José María Orellana Una de las personalidades Jicareñas más reconocidas de todos los tiempos, con alta jerarquía ciudadana en el ejercicio de su gobierno en 1921 al 1926. Realizó la trascendental reforma monetaria y bancaria, asentó las bases de un sistema estable, creó El Quetzal como moneda nacional aun vigente. Creó el Banco Central, fundó la escuela de estudios superiores y la Universidad popular para obreros.



Prof. Gregorio Peralta

Gregorio Peralta Nacido en este pueblo, conocido cariñosamente como Maestro Goyo, fue el primer maestro de la escuela que se fundó en nuestro Municipio, orgullo que le valió para asignarle a la nueva escuela su nombre. (flores sobre su tumba).



Profa. Lucila Peralta

Lucila Peralta Jiménez Nacida en esta población, hermana de uno de los mejores maestros jicareños como lo era Gregorio Peralta, su dedicada labor por la educación de nuestro Municipio la llevó a tener un reconocimiento al ser Nombrada la Escuela para Niñas con su nombre. (flores sobre su tumba)



Prof. Lalisiao Ortega

Lalisiao Ortega Nació el 27 de junio de 1887 y fallece a la edad de 77 años fue maestro Jicareño, en sus tiempos libres dedicado a las enseñanzas del Canto, pionero de la iglesia Evangélica en el Municipio.



Profesor Ezequiel Barillas

Ezequiel Barillas Maestro de gran sabiduría, dedicado a la disciplina y a la responsabilidad de la educación en el Municipio.



Carlos Manuel López Rodas Jicareño, nació en el año de 1,956 reconocido en su pueblo como un profesor dinámico y colaborador, estudió en la Universidad de Georgetown de San Luis Misuri Estados Unidos. Es uno de los creadores de la Biblioteca en la aldea El Espíritu Santo, fue maestro de la escuela La Estancia en El Paso, Director del Instituto de Educación Básica de El Jícaro.

²Fuente: Propias de la comunidad de El Jícaro, oficina de planificación, municipalidad de El Jícaro. Pag. 9



Fraternidad Jicareña líderes que han dedicado gran parte de su vida, para el engrandecimiento de el municipio de El Jícaro, lo que ha permitido que la comunidad sea vanguardista en educación, cultura y deporte reflejando el espíritu de superación cotidiana de quienes viven o han vivido en esta comunidad.

Sub- Directiva Fraternidad Jicareña



José Salomón Morales Romero Trabajador del Ministerio de Educación y Agricultura, pionero y luchador de la construcción del edificio del Instituto de Educación Básica, Juan Ramón Bracamonte.

Profesor José Salomón Morales

Francisco Guerra Morales Jicareño, nació el 10 de octubre de 1907. Sus padres Ladislao Guerra Duarte y Concepción Morales Marín, fue compañero de estudio de Juan José Arévalo, fue catedrático de varios Centro de Estudio, Diputado de El Congreso de la República de Guatemala, Segundo Vicepresidente, Embajador en el Brasil, Honduras y Haití, Ministro de Agricultura y Ministro de Gobernación en tiempos del Ex Presidente Juan José Arévalo, escritor y poeta. En 1984 publicó su poemario “Voces de mi Espíritu”, “Estampas en la Añoranza de mi pueblo El Jícaro” y “Visión de mi pueblo en el Recuerdo”, falleció el 26 de mayo de 1996.

Carlos Humberto Sandoval Cardona Jicareño nació el 2 de noviembre de 1942, sus padres Virgilio Sandoval y Albertina Cardona, su esposa Melby Haydeé Orellana Carranza , sus estudios los realizó en varios centros de Enseñanza llevando varios cargos por su capacidad y honradez, teniendo varios títulos que lo acreditan una persona que se destaca en su pueblo natal. Entre sus cargos más sobresalientes están: Presidente de la Confederación Masónica Centroamericana,

Vicepresidente de la Confederación Masónica Interamericana, Fundador y presidente de la Academia guatemalteca de Altos Estudios Masónicos de 2000 a 2001, Fundador de Club de Leones de Guatemala Ciudad Vieja 1978, Fundador y Presidente en varias oportunidades de Fraternidad Jicareña, Fundador y Director del Periódico “El Jícaro”, Órgano de divulgación de Fraternidad Jicareña, Promotor de la Oficialización del Instituto de Educación Básica de El Jícaro “Juan Ramón Bracamonte” 1969-1970. Entre sus obras están: “Historia del Normalismo y de la Escuela Norma Central para Varones” publicada en 1961, “Acciones y Consecuencias Legales de los Accidentes de Tránsito Terrestre” 1971. Reconocimientos: Hijo predilecto del municipio de El Jícaro, Destacado en el departamento de El Progreso por los 8 alcaldes en 1968, Orador designado en la Celebración del Cincuentenario de Fundación del departamento de El Progreso julio de 1985, Orador designado en representación del departamento de El Progreso en la Gran Feria Nacional, celebrada en el parque de la Industria en diciembre de 1988, Orador designado en la celebración del Centenario de Fundación del municipio de El Jícaro, 30 de agosto 2008, Condecorado por Fraternidad Jicareña con la Orden “José María Orellana”, Condecorado Miembro de Honor de Grandes Logias de más de 122 países, Homenaje rendido por el Ministerio de Educación, dentro del programa a nivel Nacional de “100 Historias de Éxito”, Poseedor de más de 200 diplomas al mérito, 82 medallas, condecorado con órdenes de distinta naturaleza y muchas más que aún no han sido mencionados.

Rigoberto Juárez Paz nació en Zacapa, el 12 de diciembre de 1925, sus padres Leopoldo Juárez Aragón y Rosario Paz, la gente del municipio de El Jícaro lo apodaban “Mister Hill” porque era canchito y en algo se parecía a un norteamericano, aprendió las primeras palabras del idioma inglés con “Mr. Frank quien llegó a trabajar en el aserradero, cuando obtuvo una beca para estudiar en la Universidad de Indiana, se encontró con Frank donde él era originario, vivió varios años en el Jícaro, luego se marchó para Escuintla donde su tío el General José Domingo Juárez Aragón, que era jefe político, ya que en el Jícaro solamente había tres grados de estudio, estudió en la Escuela Normal Central para Varones donde se graduó de maestro de Educación Primaria en 1944, trabajó varios años en Zacapa, Livingtón y la escuela República de Costa Rica de la capital, obtuvo una beca para estudios en los Estados Unidos en la Universidad de Indiana y Minnesota, dio clases en

⁶Fuente: Reseña Histórica Mensuario El Jícaro 1966-1983

Universidades norteamericanas durante 10 años, volvió a Guatemala casado y con sus hijos. Desde 1961 hasta 1983 fue profesor de la USAC y en 1972 fue uno de los fundadores de la Universidad Francisco Marroquín

19. ESCRITORES, POETAS Y FILOSOFOS JICAREÑOS

- ❖ Marco Antonio Venegas (primer escritor jicareño por todo un pueblo)
- ❖ Francisco Guerra (Escritor poético jicareño, se le atribuyen varios libros)
- ❖ Egberto Casasola (Escritor, Jicareño quien realizó la primera Monografía del Jícaro)
- ❖ Rigoberto Juárez Paz (Filosofo Jicareño reconocido a nivel Nacional)
- ❖ Antonio Pineda Venegas (Reconocido también como el Poeta del Barrio Buenos Aires)
- ❖ Ildfonso Barillas (Escritor Jicareño, con gran humildad y sencillez, oculto en muchos casos pero de gran reconocimiento en sus letras y escritos)
- ❖ Mario Raúl Juárez Vásquez (Escritor Jicareño, creador de los Juarismo y varios poemas).

¹Fuente: Monografía del municipio de El Jícaro. Pag. 3

20. Educación



CTA de Educación Marco Antonio Santos y Directores del área rural.

En el aspecto Educativo el Municipio de El Jícaro es cubierto por los sectores Oficiales y por Cooperativa. Según informe recibido por el Ministerio de Educación. Entre ellos están los siguientes:

1. Escuela Oficial Urbana Mixta para Párvulos Lidia Judith Cadenas
2. Escuela Oficial Mixta Gregorio Peralta
3. Escuela Oficial para niñas Lucila Peralta
4. Instituto Diversificado por Cooperativa
5. Instituto Básico Juan Ramón Bracamonte
6. Colegio Cristiano Nueva Jerusalén Pre-primaria, Primaria, Básico y Diversificado.
7. También se cuenta con la Universidad Panamericana plan sabatino.

⁶Fuente de información Lic. Marco Antonio Santos.

Los Alumnos que cubren el nivel Pre-Primario son 309, los cuales se encuentran distribuidos de la siguiente manera:

**POBLACIÓN ESCOLAR NIVEL PRE-PRIMARIA MUNICIPIO DE EL JICARO Y
COMUNIDADES AÑO 2008.**

COMUNIDAD	HOMBRES	MUJERES	TOTAL
*****	De 4 a 6 años	De 4 a 6 años	*****
El Jícaro	55	54	109
Las Anonas	06	04	10
El Zapote	08	13	21
Lo de China	15	11	26
Agua Caliente	08	01	09
El Paso de Los Jalapas	29	18	47
Sta. Rosalía	07	09	16
Espíritu Santo	15	17	32
Las Ovejas	25	14	39
El Mitch	18	14	32
TOTAL			341

Los Alumnos que cubren el nivel Pre-Primario en el Municipio de El Júcaro en el año 2008 están distribuidos por grado, sexo y edad como aparece en el siguiente cuadro:

NIVEL PRE-PRIMARIA EN LA CABECERA MUNICIPAL DE EL JÚCARO AÑO 2008.

ESTABLECIMIENTO	GRADO Y SEXO		GRADO Y SEXO		GRADO Y SEXO		TOTAL
	CUATRO AÑOS		CINCO AÑOS		SEIS AÑOS		
	M	F	M	F	M	F	
EODP LIDIA JUDITH CADENAS SALAZAR	06	07	20	13	17	16	79
EODP ANEXA A EOUM GREGORIO PERALTA	00	04	00	05	00	02	11
EODP ANEXA A EOUN LUCILA PERALTA	01	00	04	00	04	02	11
EODP COLEGIO CRISTIANO	00	00	00	00	03	05	08
TOTAL	07	11	24	18	24	25	109

Los Alumnos que cubren el Nivel Primario en el Municipio de el Júcaro son 1889 los cuales están distribuidos por comunidad y por sexo:

POBLACIÓN ESCOLAR NIVEL PRIMARIO MUNICIPIO DE EL JÚCARO AÑO 2008.

COMUNIDAD	HOMBRES	MUJERES	TOTAL
El Júcaro	285	305	590
Piedra Ancha	10	19	29
Las Joyas	14	18	32
Ojo de Agua	23	20	43
La Palma	11	18	29
Las Anonas	38	36	74
El Zapote	63	41	104
Lo de China	47	37	84
Agua Caliente	19	20	41
El Paso de Los Jalapas	172	129	301
Sta. Rosalía	21	32	53
Espíritu Santo	116	110	226
Los Bordos	15	13	28
Las Ovejas	95	93	188
El Tambor	20	18	38
El Pino	09	07	16
La Pila de Moscoso	07	06	13
El Mitch	106	111	227

El nivel Primario solo en la cabecera Municipal tiene un total de 588 alumnos distribuidos por grado y sexo y por Escuela como aparece en el siguiente cuadro:

POBLACIÓN ESCOLAR NIVEL PRIMARIA CABECERA MUNICIPAL DEL MUNICIPIO DE EL JÍCARO AÑO 2008.

Establecimiento	1º.		2º.		3º.		4º.		5º.		6º.		***** *****
	Grado		Grado		Grado		Grado		Grado		Grado		
	M	F	M	F	M	F	M	F	M	F	M	F	TOTAL
EOUN LUCILA PERALTA	00	39	00	25	00	32	00	39	00	22	00	36	193
EOUM GREGORIO PERALTA	55	20	29	08	37	06	50	15	32	12	42	11	317
COLEGIO CRISTIANO NUEVA JERUSALEN	10	10	06	07	08	07	07	05	08	07	01	04	80
TOTAL	65	69	35	40	45	43	57	59	40	41	43	51	588

En el Municipio de El Jícara el Nivel Básico se encuentra cubierto por dos sectores, Oficiales y Privados incluyendo el Instituto por Cooperativa de Aldea El Paso de Los Jalapas los cuales tienen una población escolar de aproximadamente 497 alumnos distribuidos por sexo como y entidades educativas como aparece en el siguiente cuadro:

POBLACION ESCOLAR NIVEL BASICO MUNICIPIO DE EL JICARO Y ALDEA EL PASO DE LOS JALAPAS AÑO 2008.

	HOMBRES	MUJERES	TOTAL
Instituto Nacional De Educación Básica "Juan Ramón Bracamonte"	172	145	317
Instituto Mixto de Educación Básica por Cooperativa de Enseñanza, El Paso	45	45	90
Instituto de Educación Básica y Bachillerato	20	15	35
Colegio Cristiano Nueva Jerusalén	33	22	55
TOTAL			497

**POBLACION ESCOLAR NIVEL BÁSICO MUNICIPIO
DE EL JÍCARO AÑO2008.**

El nivel básico de la Cabecera Municipal está distribuido por grados y sexos como aparece en el siguiente cuadro:

Establecimiento	1º. Grado		2º. Grado		3º.Grado		*****
	M	F	M	F	M	F	TOTAL
Instituto Nacional de Educación Básica Juan Ramón Bracamonte	60	70	67	45	45	30	317
Instituto De Educación Básica y Bachillerato	13	09	07	06	00	00	35
Colegio Cristiano Nueva Jerusalén	12	08	14	08	07	06	55
TOTAL	85	87	88	59	52	36	407

El Nivel Diversificado es cubierto por los Establecimientos Privados y Por Cooperativa, Ubicados en la cabecera Municipal de El Jícaro, contando con una población escolar de aproximadamente 132 Alumnos Distribuidos de la siguiente manera:

POBLACION ESCOLAR NIVEL BASICO POR MADUREZ

MUNICIPIO DE EL JICARO

COMUNIDAD	HOMBRES	MUJERES	TOTAL
El Jícaro	06	06	12

POBLACION ESCOLAR NIVEL BACHILLERATO POR MADUREZ MUNICIPIO DE EL JICARO

COMUNIDAD	HOMBRES	MUJERES	TOTAL
El Jícaro	05	15	20

POBLACION ESCOLAR NIVEL PERITO EN ADMON. DE PEQUEÑAS EMPRESAS AGRICOLAS, COLEGIO CRISTIANO NUEVA JERUSALEN MUNICIPIO DE EL JICARO AÑO 2008

GRADOS	HOMBRES	MUJERES	TOTAL
Cuarto	09	05	14
Quinto	12	02	14
Sexto	12	02	14

**POBLACION ESCOLAR NIVEL SECRETARIADO BILINGÜE. COLEGIO CRISTIANO
NUEVA JERUSALEN MUNICIPIO DE EL JICARO AÑO 2008**

GRADOS	HOMBRES	MUJERES	TOTAL
Cuarto	09	05	14
Quinto	12	02	14
Sexto	12	02	14

La cantidad de alumnos con los que cuenta el Instituto Diversificado por Cooperativa de Enseñanza de El Júcaro es de 78 en lo que respecta al nivel de Maestros de Educación Primaria y 86 en el nivel Perito Contador, distribuidos por grado y sexo como aparece en los siguientes cuadros:

**POBLACION ESCOLAR NIVEL MAESTROS DE EDUCACION PRIMARIA INSTITUTO
DIVERSIFICADO POR COOPERATIVA DE ENSEÑANZA AÑO 2008.**

GRADOS	HOMBRES	MUJERES	TOTAL
Cuarto	08	16	24
Quinto	08	16	24
Sexto	13	17	30
TOTAL	29	49	78



Instituto Diversificado por Cooperativa de Enseñanza El Jícaro

**POBLACIÓN ESCOLAR NIVEL PERITO CONTADOR INSTITUTO DIVERSIFICADO POR
COOPERATIVA DE ENSEÑANZA**

EL JÍCARO AÑO 2008.

GRADOS	HOMBRES	MUJERES	TOTAL
Cuarto	16	17	33
Quinto	08	07	15
Sexto	13	06	19
TOTAL	50	36	86

POBLACION ANALFABETA POR GRUPO ETNICO

MUNICIPIO DE EL JICARO

FECHA DE ELABORACION

CATEGORIA	HOMBRES	MUJERES	TOTAL
Urbana	148	154	302
Rural	739	769	1,508
Total	887	923	1,810

CENTROS DE EDUCACION FORMAL

Centros de Educación Formal

Fecha de Elaboración 10/12/2008

No.	Comunidad	Escuela	Institutos	Colegios Privados	total
7	Área Urbana	4	2	1	7
2	Espíritu Santo	2	1	0	3
3	Las Ovejas	2	0	0	2
4	Lo De china	2	0	0	2
5	El Paso	2	1	0	3
6	Agua Caliente	2	0	0	2
7	La Palma	1	0	0	1
8	Piedra Ancha	1	0	0	1
9	Las Anonas	2	0	0	2
10	El Tambor	1	0	0	1
11	Las Joyas	1	0	0	1
12	El Zapote	2	0	0	2
13	Pila de Moscoso	1	0	0	1
14	Santa Rosalía	2	0	0	2
15	El Pino	1	0	0	1
16	Los Bordos de Barillas	1	0	0	1
17	Ojo de Agua	2	0	0	1
18	El Mitch	2	0	0	2

⁶Fuente: Coordinación municipal de Educación El Júcaro, pag. 37

20.1 ANALFABETISMO

El Municipio de El Jícaro cuenta con un porcentaje del 10% de Población Analfabetos, de los cuales se registran un 7% en el área Rural exactamente en las partes Altas y lejanas del Municipio. El 3% pertenecen a la Cabecera Municipal y sobre pasan los 50 años de Edad.

Para contrarrestar el analfabetismo existente en El Jícaro, el Municipio cuenta con centros de alfabetización organizados por el Comité Nacional de Alfabetización (CONALFA), que se encarga de seleccionar los Alfabetizadores o Facilitadores.

En el año dos mil uno, se empleo un programa de Alfabetización para contrarrestar el analfabetismo, el cual fue desempeñado por los Estudiantes del Nivel Diversificado, los cuales atendieron varias comunidades ubicadas en el Municipio.

Se espera eliminar el problema del analfabetismo en el Municipio, para ello se tendrá que contar con una Constante y Eficiente labor del Sector Educativo en nuestro Municipio y la colaboración de los Analfabetos para asistir a las respectivas actividades programadas.

⁸Fuente Oficina de Conalfa El Jícaro

21. Sector Salud

Con lo que respecta a la salud en El Municipio de El Jícara, entre las instituciones encargadas de prestar servicios de salud están:

21.1 Instituciones Encargadas de prestar servicios de Salud en el municipio de El Jícara

INSTITUCIÓN	LOCALIZACIÓN
Distrito de salud	El Jícara
Puesto de salud	Espíritu Santo
Puesto de salud	Lo de China
Puesto de salud	Las Ovejas
Puesto de salud	El Paso de Los Jalapas
Promotores de salud	Todo el Municipio
Médicos Particulares	El Jícara
Farmacias Particulares	El Jícara y El Paso de Los Jalapas
Farmacias I.N.C.A.P	Espíritu Santo

Entre las enfermedades más frecuentes que afectan a la población Infantil están: las infecciones respiratorias, Amigdalitis, Enfermedades de la piel, Enfermedades Gastrointestinales. Las enfermedades que Afectan a la población adulta están: Infecciones respiratorias, Enfermedades Gastrointestinales.

⁹Fuente Centro de Salud El Jícara, El Progreso.

21.2 Principales causas de mortalidad en el municipio de El Jícaro

CAUSA	PORCENTAJE
Amigdalitis	12.33%
Resfriado común	11.86%
Enf. e Infecciones de la piel	5.43%
Infección Urinaria	4.00%
Enf. Péptica	2.90%
Diarreas	2.23%
Otitis	1.91%
Amebiasis	1.46%
Hipertensión Arterial	0.75%
Neumonía	0.58%



21.3 Índices de Natalidad y Mortalidad

Natalidad

En el Municipio de El Jícaro en el año dos mil seis se tuvo un promedio de 259 Nacimientos de los cuales se registra una tasa de natalidad del 2.64% del cual 0.89% se registra en el área Urbana y el 1.75% en el área Rural.

NACIMIENTOS REGISTRADOS MUNICIPIO DE EL JICARO AÑO 2008

NACIMIENTOS	HOMBRES	MUJERES	TOTAL
EL JÍCARO	112	147	259

Mortalidad General

En el año 2006 se registraron 38 Defunciones las cuales registran una tasa de mortalidad general del 0.25% donde el 0.10% pertenecen al área Urbana y el 0.15% al área Rural. Entre las causas principales de mortalidad general se encuentran las Enfermedades respiratorias, Diarreicas, Agudas, Enfermedades Pépticas y Cáncer.

DEFUNCIONES REGISTRADOS EN EL MUNICIPIO DE EL JÍCARO AÑO 2008.

DEFUNCIONES	HOMBRES	MUJERES	TOTAL
EL JÍCARO	21	17	38

¹⁰Fuente: Registro Civil, Municipalidad de El Jícaro.

21.4 ÁREA DE COBERTURA:

Todo el municipio de El Jícaro a través de cinco Servicios ubicados de la siguiente manera:

- ✓ Un centro de salud que cubre la cabecera municipal y aldea El Zapote y también a las comunidades de Agua Zarca y Las Olivas. (Depto. De Jalapa).
- ✓ Cuatro Puestos de Salud ubicados de la siguiente manera:
Aldea El Paso (cubre también Col. Match, Joyas y Palma).
- ✓ Aldea Lo de China (cubre Anonas, Sta. Rosalía, Agua Caliente y Tambor)
- ✓ Aldea el Espíritu Santo (cubre Los Bordos, Ojo de Agua y El Pino)
- ✓ Aldea Las Ovejas (cubre Piedra Ancha)

⁹Fuente Centro de salud, municipio El Jícaro, pag. 50

22. Económico Productivo

22.1 La propiedad de la tierra

En El Jícaro, la clasificación de la forma de distribución, tenencia y concentración de la tierra se presenta en las formas siguientes: propia, arrendada y en usufructo.

22.2 Situación económica y productiva del municipio

22.2.1 Aspectos Socioeconómicos

En lo que respecta al aspecto socioeconómico se observa bien marcado la tenencia de la tierra, ya que se pueden dividir en Tenencia Propia y Tenencia como Poseedor (permisos que otorga la Municipalidad para elaborar), aunque hay otros que se registran como Arrendatarios estos haciendo contratos con los señores de la Tenencia Propia (Arrendante).

Sin duda alguna la actividad productiva más importante de El Jícaro la representa la agricultura, ya que es generadora de la mayor parte de ingresos a la población. Se producen básicamente granos básicos entre los cuales están: Maíz (*Zea mays*), Frijol (*Phasyolus vulgaris*), los cuales un alto porcentaje de producción son destinados para consumo familiar.

Los Agricultores consideran que las tierras son poco productivas y de difícil trabajo en las partes altas (pendiente) Y de mejor manejo aunque con menor porcentaje de fertilidad en las partes Bajas (plano o llano). Los agricultores de la región quienes producen Maíz y Frijol realizan dos cosechas al año que se conoce como primera y segunda Siembra.

Un rubro importante en la actividad agrícola del municipio lo representaban las tabacaleras ya que eran generadoras de una escala grande de empleos e ingresos a los agricultores de la región, por razones de la tormenta tropical Mitch y algunas políticas de Gobierno se fueron retirando del municipio.

²Fuente Propia de la oficina de Planificación municipalidad del municipio de El Jícaro. Pag. 9

Por otra parte encontramos que la Finca productora de Mango es actualmente generadora de gran cantidad de Empleo e Ingresos a las personas de la región.

Los Agricultores que tienen posibilidades de siembra cultivan los productos tradicionales de esta región entre los cuales se encuentran: Tomate (*Lycopersicon esculentum*), Sandía (*Citrulus Vulgaris*), Chile serrano (*Casicum sp*), Papaya (Caríca papaya), Pepino (*Cucumis sativus*), Melón (*Cucumis melón*), Berenjena (*Solanum Melonjena*), Tabaco (*Nicotina tabacum*), En cuanto a las técnicas de producción utilizadas se encuentran las que Asesoran las Tabacaleras, ICTA, Agro servicios y algunos Agricultores de la región con mayor experiencia.

En cuanto a la Actividad Agropecuaria de Ganado Mayor, Vacunos, Bovinos, Equinos, todavía no está muy asentada en el Municipio, pero empieza a evolucionar con cantidades significativas. Con respecto al Ganado Menor:

Gallinas, cerdos, patos, es muy notable su producción y está destinado al consumo familiar y a la venta en algunos casos Comerciales.

Es necesario hacer notar que las mujeres participan en el desempeño de estas actividades así como también los infantes, los cuales participan junto a los hombres en las producciones agrícolas y pecuarias.

En la composición de la fuerza de trabajo el Municipio cuenta con Profesionales, Técnicos, Jornaleros, Promotores y comadronas, los cuales perciben ingresos Mensuales que se clasifican en diferentes promedios: El 60% comprende un ingreso de Q.400.00 a Q. 600.00, el 20% de Q. 600.00 a Q. 800.00, el 15% Q. 1,500.00 a Q. 2000.00 y el 5% ingresos que pasan de Q.2000.00.

22.2.2 Etnobotánica

¿QUÉ ES?

Hace más de 110 años un botánico norteamericano usó por primera vez esta palabra y la definió así: “el estudio del uso de las plantas por las culturas antiguas”. En los antiguos pueblos la etnobotánica se transmitía de generación en generación por tradición oral (tal y como se sigue haciendo en varios pueblos y aldeas de Guatemala).

De allí en adelante el hombre empezó a domesticar las plantas; esto quiere decir que se empezaron a aprovechar las poblaciones de plantas porque la gente se dio cuenta que todas las partes de una planta se podían utilizar (hojas, tallo, raíz, corteza, fruto, etc....)

22.2.3 Plantas Medicinales

La organización Musical de la Salud estima que un 80% de las personas en países en vías de desarrollo dependen de la medicina tradicional para sus cuidados de salud y el 85% de la medicina tradicional involucra el uso de extractos de plantas. Los mayas sabían usar las hojas, flores, frutos y raíces de numerosas plantas medicinales en forma de infusiones (té) o arreglos. Conocían las propiedades de determinados vegetales que empleaban como purgantes, sedantes o calmantes, otros tenían efectos diuréticos (relacionado con la eliminación de orina). Usaban el “ixbut” como lactógeno (productor de leche en mujeres embarazadas) y el “chicalote” para curar enfermedades en los ojos.

22.2.4 Plantas Alimenticias

Las plantas se han utilizado como alimento desde que el hombre existe y se han dispersado por el mundo a través del tiempo gracias al continuo intercambio cultural que se ha dado con descubrimiento de nuevas tierras, migraciones, conquistas, guerras, comercios, técnicas agrícolas, etc.

Sabías que en el primer viaje de Cristóbal Colón al Nuevo Mundo hubo un intercambio de plantas. América conoció el trigo y la uva, así como Europa se enamoró de la papa, el maíz y el tomate.

Así como puedes degustar una tortilla con frijoles hasta unos deliciosos espaguetis a la boloñesa, el cual se prepara con salsa de tomates que provienen de América del Sur.

De 250,000 plantas que hay en el mundo, alrededor de 12,000 son comestibles y solamente 150 de esas son cultivadas y de esas, 20 producen el 90% de la comida a nivel mundial.

Durante tu recorrido por el sendero podrás encontrar las siguientes plantas que actualmente son fuente de alimento:

22.2.5 Plantas Tintóreas

La habilidad de ver los colores es una cualidad que posee el hombre.

Animales como las mariposas son capaces de ver varios colores e incluso algunas pueden ver aún más colores que los que puede percibir el hombre. Otros como los perros sólo pueden ver en blanco y negro. La diferencia está en que los humanos pueden escoger y manipular los colores estrictamente por placer.

Es sencillo ver como los humanos aprenden acerca de los tintes desde pequeños podemos ver que algunas veces con el simple hecho de aplastar una planta o un fruto se produce un determinado color.

Antiguas culturas como los griegos, los egipcios y otros ya tenían numerosas plantas que cumplían su función estrictamente como tintes. Entre ellas la henna, la cual era utilizada por las mujeres para pintarse el pelo de un color rojizo café.

Con el tiempo se han descubierto muchas plantas que tienen propiedades tintóreas de las cuales mencionamos algunas que podrías encontrar durante tu recorrido por el sendero y que forman parte de la vegetación del valle del Motagua:

22.2.6 Plantas Ornamentales

Cuando los españoles salieron al descubrimiento del Nuevo Mundo regresaron cargados de oro y de las especies más bellas de la flora americana. De todas estas plantas, aquellas que no tenían utilidad específica como alimento, medicina, etc., Entraron en las viviendas, en la pintura y hasta en la poesía.

En el siglo 19, el comercio de plantas se convirtió en un gran negocio a medida que se proliferaron los amantes de las plantas de decoración. Fue en ese mismo siglo que la afición del público se dirigió a los cactus. Estos eran caros al principio, pero su cultivo aumentó cuando su precio bajó en todas partes. Las plantas ornamentales no solamente nos deleitan los sentidos, pero en un ámbito urbano muchas veces son la única conexión que tiene el hombre con la naturaleza. Durante el recorrido del sendero seguramente encontrarás las plantas que te gustaría tener en tu casa o en tu trabajo con el fin de decorar y placer.

22.2.7 Plantas Aromáticas

El aroma del pan recién hecho y el perfume de una fruta fresca recién pelada, nos revelan que el placer que adquirimos por la comida se deriva no solamente del gusto sino también del olor.

Las plantas aromáticas se quemaban para producir humos de diferentes olores que se utilizaban para adorar a los dioses. Los cuerpos momificados eran rociados con plantas aromáticas, y “perfumes antiguos” los cuales consistían en hierbas con diferentes aromas disueltas en aceite y vino. La misma clase de compuestos son

Los responsables de las cualidades que han colocado a las especies, hierbas y perfumes entre los productos botánicos de más demanda en el mercado. Aunque no tienen un valor real. Proporcionan variedad y hacen la vida distinta.


Por esta y otras razones más, el hombre se dio cuenta de la importancia de la conservación de los bosques. Descubrió que las plantas servían como alimento, medicina, colorantes (tintes), como ornamentos y también para trabajos artesanales. Si acabamos con el bosque no contaremos con estos recursos. Por ello debemos hacer un esfuerzo conjunto para salvar el bosque, todas las plantas y todos los animales que forman parte de él.

²Fuente Oficina de planificación, municipalidad de El Jícaro. Pag. 9

23. La Agroindustria

23.1 Producción Artesanal

Entre las artesanías que más sobre salen en el municipio es la elaboración de artículos de palma, como sombreros, abanicos elaboración de fundas para la prestigiosa empresa de Ron Centenario que se elaboran en la comunidad de Espíritu Santo, hechas por Don Bonifacio.



Bonifacio Paz Ramírez



Tejidos típicos de palma



Planta maranshama

24. La Producción Agrícola y Pecuaria

En lo que respecta al aspecto socioeconómico se observa bien marcado la tenencia de la tierra, ya que se pueden dividir en Tenencia Propia y Tenencia como Poseedor (permisos que otorga la Municipalidad para elaborar), aunque hay otros que se registran como Arrendatarios estos haciendo contratos con los señores de la Tenencia Propia (Arrendante).

Sin duda alguna la actividad productiva más importante de El Jícaro la representa la agricultura, ya que es generadora de la mayor parte de ingresos a la población. Se producen básicamente granos básicos entre los cuales están: Maíz (*Zea mays*), Frijol (*Phasyolus vulgaris*), los cuales un alto porcentaje de producción son destinados para consumo familiar.

Los Agricultores consideran que las tierras son poco productivas y de difícil trabajo en las partes altas (pendiente) Y de mejor manejo aunque con menor porcentaje de fertilidad en las partes Bajas (plano o llano). Los agricultores de la región quienes producen Maíz y Frijol realizan dos cosechas al año que se conoce como primera y segunda Siembra.

Un rubro importante en la actividad agrícola del municipio lo representaban las tabacaleras ya que eran generadoras de una escala grande de empleos e ingresos a

los agricultores de la región, por razones de la tormenta tropical Mitch y algunas políticas de Gobierno se fueron retirando del municipio.

Por otra parte encontramos que la Finca productora de Mango es actualmente generadora de gran cantidad de Empleo e Ingresos a las personas de la región.

Los Agricultores que tienen posibilidades de siembra cultivan los productos tradicionales de esta región entre los cuales se encuentran: Tomate (*Lycopersicon esculentum*), Sandía (*Citrulus Vulgaris*), Chile serrano (*Casicum sp*), Papaya (*Caríca papaya*), Pepino (*Cucumis sativus*), Melón (*Cucumis melón*), Berenjena (*Solanum Melonjena*), Tabaco (*Nicotina tabacum*), En cuanto a las técnicas de producción utilizadas se encuentran las que Asesoran las Tabacaleras, ICTA, Agro servicios y algunos Agricultores de la región con mayor experiencia.

En cuanto a la Actividad Agropecuaria de Ganado Mayor, Vacunos, Bovinos, Equinos, todavía no está muy asentada en el Municipio, pero empieza a evolucionar con cantidades significativas. Con respecto al Ganado Menor:

Gallinas, cerdos, patos, es muy notable su producción y está destinado al consumo familiar y a la venta en algunos casos Comerciales.

Es necesario hacer notar que las mujeres participan en el desempeño de estas actividades así como también los infantes, los cuales participan junto a los hombres en las producciones agrícolas y pecuarias.

También en los últimos dos años se a detectado el avance de la producción de melón el cual viene a aumentar la creación de empleos en el municipio.

25. Mercados y Comercialización

En el Municipio de El Jícaro se comercializa una variedad de productos agrícolas, pecuarios y artesanales estos últimos con capacidad de Exportación (algunos). En el Municipio no se cuenta con una demanda fuerte de estos productos por lo que es necesario comercializarlos en otros lugares, entre los cuales se mencionan: Mercados de la Ciudad Capital (la Terminal, la placita, Colón) Mercados de los departamentos de El Progreso, Cobán, Zacapa, Izabal y Chiquimula.

Entre los productos Agrícolas más comerciales están Limón, Tomate, papaya, Chile, Tabaco, Pepino, Sandía, Melón. Entre los productos Agropecuarios se comercializan: Productos de Aves (Carne, Menudos, Huevos), Cerdos (Carne, Chicharrones, Manteca), entre los productos artesanales se encuentran Fundas para botella,

Sombreros, Petates, Tapetes, Moisés, Abanicos, en síntesis una cantidad exacta de 22 Manualidades.

Con respecto a los establecimientos comerciales encontrados en Cabecera Municipal se registran los siguientes:



Plantas Agrícolas para el comercio

²Fuente Propia de la oficina de Planificación de la municipalidad de El Jícaro, pag. 9

25.1 ESTABLECIMIENTOS COMERCIALES EN CABECERA MUNICIPAL DE EL JICARO

TIPO DE COMERCIO	CANTIDAD ESTABLECIDA
Tiendas	34
Tortillerías	09
Comedores	08
Cantinas	07
Molino de nixtamal	05
Venta de Granizadas o Refresquería	05
Casetas	05
Venta de Helados	04
Panaderías	02
Farmacias	02
Ferreterías	02
Ventas de gas propano	02
Venta de Repuestos	02
Librerías	02
Juegos electrónicos	01
Agro-Servicios	01
Billares	01

²Fuente: Propias de la oficina de Planificación, municipalidad de El Jícaro. Pag. 9

26. El Turismo

La región semiárida del valle del Motagua, al pie de las Sierras de Las Minas, donde se encuentra el parque Regional Municipal de El Júcaro, se ha catalogado como una Eco región, por su seguridad en la clasificación desarrollada por el Fondo Mundial para la Naturaleza. Por ser una área única en cuanto a su flora y fauna, el área presenta oportunidades tanto de conservación como el desarrollo de actividades eco turísticas, investigación y educación.

El principal centro recreativo de El Júcaro está representado por las playas del Caluroso Río Motagua quien representa una fuente de diversión para los vecinos del Municipio y los alrededores.

:En el Municipio de El Júcaro se han encontrado varios sitios arqueológicos en donde fueron identificadas, delimitadas y reconocidas las diferentes áreas. A continuación se muestran los sitios identificados:



Río Motagua

27.

**SITIOS ARQUEOLOGICOS REGISTRADOS EN EL MUNICIPIO
DE EL JÍCARO:**

LOCALIZACIÓN	ASIGNACIÓN
Aldea Espíritu Santo	SJ-1-1
Aldea Los Bordos	SJ-2-1
Aldea El Pino	SJ-3-1
Aldea El Pino	SJ-4-1
Aldea Lo de China	SJ-5-1
El Carrizo	SJ-6-1
El Chato	SJ-7-1
Aldea El Talandro	SJ-8-1
El Jícaro	SJ-9-1
El Guayacán	SJ-10-1
Aldea Ojo de Agua	SJ-11-1
El Jabillo	SJ-12-1
La Vega de Las Ovejas	SJ-13-1
La Ananopa	SJ-14-1
El Tintero	SJ-15-1

28. Recursos Naturales, Ambiente y Riesgo

28.1 Recursos Naturales

Geografía – Topografía:

En el Municipio de El Jícaro los suelos del área han desarrollado materiales sedimentarios y metamórficos, poco profundos sobre esquistos y sepetina.



Siembra de cultivos de regadillos

29. Recursos con los que cuenta el municipio de El Jícaro

El Municipio de El Jícaro, cuenta con los siguientes recursos:

29.1 Recursos Naturales

- ❖ Fuentes de Agua
 - ❖ Bosques (mixtos terciarios o Regenerados)
 - ❖ Sp. Animales
 - ❖ Bosque de Coníferas Artificial
- 36 manzanas colinda con el cerro de Jesús y Finca el tintero

29.2 Recursos Minerales

- ❖ Arena
- ❖ Piedrín
- ❖ Caliza
- ❖ Azufre (S)
- ❖ Cobalto (Co.)
- ❖ Hierro (Fe)

- ❖ Cobre (Cu)
- ❖ Cinc (Zn)

29.3 Recursos Humanos

- ❖ Profesionales (Maestros, Contadores, Bachilleres, Secretarias, Mecánicos, Técnicos en Salud, Agrónomos, Ingenieros, Abogados, Médicos, Arquitectos, Arqueólogo, Químico, Odontólogos).
- ❖ Promotores Sociales.
- ❖ Zapateros, Costureras, Sastres, Albañiles, Carpinteros, Herreros, Comadronas.
- ❖ Jornaleros o Peones.

29.4 Recursos Institucionales

- ❖ Ministerio de Educación (MINEDUC)
- ❖ Ministerio de Salud Pública (MSP)
- ❖ Ministerios de Agricultura, Ganadería y Alimentación (MAGA)
- ❖ Comité Nacional de Alfabetización (CONALFA)
- ❖ Consejos de Desarrollo Urbano y Rural (CODEDUR).
- ❖ Instituto de Fomento Municipal (INFOM)
- ❖ Instituto Técnico de Capacitación (INTECAP)
- ❖ Registro Nacional de las personas. (RENAP)
- ❖ Asociación "Fraternidad Jicareña" (AFJ)

¹Fuente: Monografía de El Jícaro, pag. 3

30. Producción Pecuaria y Agroindustria

Su clasificación pertenece al Tipo de Suelos nombrados Luvisoles con formación de horizontes de Tipo B el 90% y el 10% formados por horizontes de Tipo A. Son suelos de Textura Franco-Arcillosa y de una Estructura en forma de Bloques y Bloques Subangulares. El relieve se encuentra de inclinado a escarpado con drenaje aceptable, la capa superficial es de color rojizo, con un espesor aproximadamente de 15 a 25 cm.

31. La Energía Eléctrica

Total de hogares 1,170, con alumbrado eléctrico 1,053, gas corriente 59, candela 53; medio que utilizan para cocinar, total de hogares 1,149, electricidad 12, gas propano 146, gas corriente 47, leña 835; total de hogares que no cocinan 21, total de hogares de disponen de cuarto exterior para cocinar 1,101, el sistema de energía eléctrica pertenece a la Unión Fenosa I. T. 633 Sanarate.

32. Las Comunicaciones

Dentro de las vías de acceso con las que se cuenta en el Municipio se tienen: 23 caminos de Terracería intra comunicativos en el Municipio, 6 caminos principales de Herradura y una numerosa cantidad de Veredas y caminos de brecha, los que permiten la circulación de los habitantes en la región.

Para comunicar a la Población con otros Municipios se tienen tres accesos directos, estos en caminos de terracería, el Primero que comunica al Municipio de El Júcaro con Aldea El Rancho de el Municipio de San Agustín Acasaguastlán está teniendo salida a la Cinta Asfáltica aproximadamente en el Kilómetro 85 de la Ruta C.A.

El segundo que actualmente se ha convertido en uno de los accesos más rápidos y fáciles de llegar al Municipio es utilizando el Puente Vehicular y Peatonal, ubicado a inmediaciones de Finca El Palmo, Jurisdicción de el Municipio de San Cristóbal Acasaguastlán teniendo el acceso en el Kilómetro 98 de la Ruta C. A.

El tercer camino de terracería es el que conecta al Municipio de El Júcaro con los Municipios de San Diego, Cabañas, Huité de el Departamento de Zacapa este teniendo salida hacia la Cinta Asfáltica aproximadamente por el kilómetro 127 (Sta. Cruz Rio Hondo).

Municipal, Los Bordos, Lo de China y El Tambor), los que sirven para abordar el servicio en las diferentes comunidades. Se tiene acceso a la comunicación Vía Férrea atravesando en el Municipio en Longitud de Oriente a Poniente o Viceversa la línea comunicativa o servicio de tren, el cual contempla dentro de los límites de el Municipio 5 Estaciones (Paso de Los Jalapas, Cabecera

También se cuenta con un Acceso vía Acuática, que comunica a la comunidad de Lo de China con Aldea Manzanal de el Municipio de San Cristóbal Acasaguastlán.

33. Viviendas

Las viviendas del municipio de El Jícaro, la mayoría están construidas de adobe, Bajareque y en una mínima parte de block, los techos son de teja y lámina. Las Viviendas que son de adobe son vulnerables a los sismos lo que presenta un riesgo a la población que tiene este tipo de vivienda.



Viviendas de block y madera



Vivienda de bajareque

34. Transporte



Únicamente de cuenta con el transporte extraurbano, camiones, vehículos pequeños, microtaxi y buses.



COMUNIDADES RURALES DE EL JICARO

ALDEA EL TAMBOR

1. ASPECTOS GENERALES

La comunidad del tambor está ubicada en la parte Noroeste de la Cabecera Municipal, cuenta con una extensión territorial de 3 kilómetros cuadrados. La Altitud es de 238 msnm. Se encuentra a 225 metros sobre el nivel del mar y cuenta con una Latitud de 14°55'34" y una longitud de 89°49'30"

1.1 COLINDANCIAS:

La comunidad limita al Norte con el Municipio de Usumatlán, al Sur con Aldea Agua Caliente, al Este con Caserío la Puente del Municipio de Cabañas y al Oeste con Aldea Lo de China.

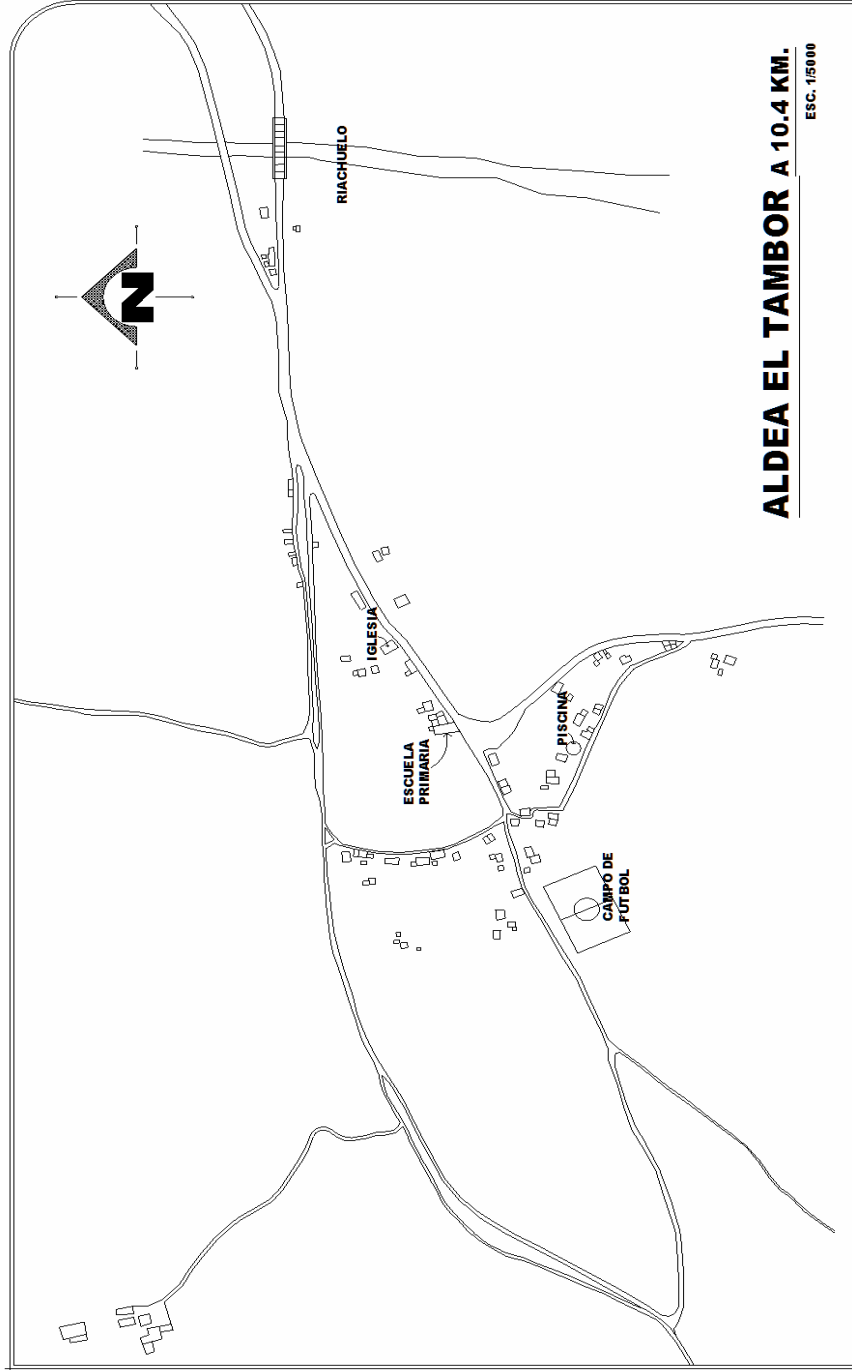
1.2 VÍAS DE ACCESO:

La comunidad está situada a un costado de la Carretera terracería C.A-9, por lo que es muy fácil el acceso a la misma. Se cuenta también con caminos de brecha, veredas y herradura.

1.3 DISTANCIA:

La distancia que existe de Aldea El Tambor hacia la Cabecera Municipal es de 10 kilómetros.

UBICACIÓN GEOGRAFICA



ALDEA EL TAMBOR A 10.4 KM.

ESC. 1:15000

HOJA

FECHA: NOVIEMBRE 2,007	UNIVERSIDAD DE SAN CARLOS DE GUATEMALA FACULTAD DE INGENIERIA EJERCICIO PROFESIONAL SUPERVISADO	PROYECTO: MAPA DEL MUNICIPIO DE EL RUCARO	CONTENIDO: ALDEA EL TAMBOR	DISEÑO: BYRON UCELO	U	
					DBLLEJO: BYRON UCELO	A
					CALCULO: BYRON UCELO	E
					BYRON UCELO	I
ESCALA: INDICADA	(*) JULIO CESAR BARRIENTOS ALCALDE	(*) JUAN CARLOS IGUARDA COORDINADOR-OMF-	(*) BYRON E. GONZALEZ UCELO EPSDA 2007-2			



2. SÍNTESIS HISTÓRICA:

No se conoce ningún dato exacto de fundación, con respecto a su nombre se supone que se debe al instrumento conocido por este nombre.

3. ORGANIZACIÓN POLÍTICA - ADMINISTRATIVA:

La comunidad no cuenta con ningún caserío o colonia que le corresponda.

Actualmente está formado un comité pro-mejoramiento el cual se encarga de realizar las gestiones de los proyectos comunitarios.

4. DEMOGRAFIA:

La comunidad cuenta con 410 habitantes, los cuales se registran de la siguiente manera:

POBLACIÓN DISTRIBUIDA POR SEXO Y EDADES:

EDADES	HOMBRES	MUJERES	TOTAL
0 a 4 años	20	16	36
5 a 19 años	30	31	61
20 a 44 años	42	33	75
45 años a más	22	25	47

5. INFRAESTRUCTURA HABITACIONAL:

La comunidad cuenta con 25 viviendas las cuales se encuentran de forma Dispersa. El 60% de las viviendas están construidas de techo de lámina, Paredes de Bajareque y piso de tierra el 55%. El 40% de las viviendas están construidas de techo de teja paredes de Bajareque 35% y el 5% de Madera, el piso es de tierra.

6. GEOGRAFÍA-TOPOGRAFÍA:

Los suelos de la comunidad presentan una textura Arcillosa con características Topográficas quebradas y hondonadas presentando pendientes con inclinación hasta de 85%.

6.1 HIDROGRAFÍA:

La comunidad posee un río el cual pasa en la Parte Media de la comunidad, ya que tiene que ocuparse un puente de hamaca (puente peatonal no convencional) para trasladarse de una parte de la comunidad a la otra. El río bravo pero es el mismo río que se le conoce como Riachuelo y Monteljute que Nace en el Departamento de Jalapa y desemboca en el Río Motagua.

6.2 FLORA:

La comunidad cuenta con las siguientes plantas forestales: Aripín, Paraíso, Huele de noche. Conacaste, Guayacán, Yage, Roble, Pino, Carcomo, Matlisguate, Brasil, entre las plantas frutales se encuentran: Banano, Plátano, Limón, Naranja, Jocote.

6.3 FAUNA:

La comunidad cuenta con la siguiente fauna doméstica: Gallinas, Cerdos, Caballos, Patos, Perros, Gatos, entre la Fauna Silvestre: Armados, Conejos, Serpiente, Iguanas, Aves, Peces, Ratones, Coche de Monte, Zorrillos, Comadreja.

7. ASPECTOS BIOCLIMÁTICOS:

La comunidad pertenece a una zona de vida de Monte Espinoso Subtropical.

La Precipitación Pluvial es de 391.1 mm anuales. Tienen una temperatura media que oscila entre los 22 a 32 grados Centígrados, con humedad Relativa del 37%.

8. ASPECTOS DE SALUD:

Las principales enfermedades que atacan a la comunidad son: Dengue, Diarreas, Amebiasis, Parasitismo, Desnutrición, Infecciones de la piel, Enfermedades respiratorias.

9. ASPECTOS EDUCATIVOS:

La comunidad cuenta con una Escuela Oficial Mixta donde son impartidos los grados de Primero – Sexto Primaria, la cual atiende una cantidad aproximada de 38 Alumnos, los cuales se registran de la siguiente forma:

POBLACIÓN ESCOLAR NIVEL PRIMARIA ALDEA EL TAMBOR AÑO 2008.

Establecimiento	1º.		2º.		3º.		4º.		5º.		6º.		*****
	M	F	M	F	M	F	M	F	M	F	M	F	TOTAL
EORM EL TAMBOR	06	02	03	03	03	03	03	04	02	03	03	03	38

10. ASPECTOS SOCIOECONÓMICOS:

Para recibir los ingresos económicos los Hombres basan sus trabajos en la agricultura, labor que desempeñan en tierras arrendadas en su totalidad, ya que sus propietarios son de las Aldeas Paso de Los Jalapas y Las Ovejas, siendo los dueños los señores: Hugo Chacón, Carlos Casasola, Marco Morales, quienes dan a los comunitarios el uso de la tierra a través de contratos por dos a cuatro años. Al igual que los hombres algunas mujeres también desarrollan alguna actividad agrícola, el resto desarrollan los oficios domésticos y la crianza de animales. Los ingresos promedio que obtiene un comunitario en el área son de Q. 400.00 a Q. 500.00 mensuales.

11. ASPECTOS DE COMERCIO:

La principal actividad económica de la comunidad es la venta de los productos agrícolas Maíz y Frijol, los cuales son trasladados a las comunidades cercanas para poder ser vendidas, ya que como no se posee ningún acceso vehicular a la comunidad no es visitada por intermediarios. Algo muy significativo es que en la comunidad no se cuenta con ningún centro comercial.

CENTROS COMERCIALES ALDEA EL TAMBOR AÑO 2008

Tiendas	04
Cantinas o Ventas de Licor	03
Casetas	02
Ventas de Helados	02
Tortillerías	01
Refresquerías	01

12. ESTRUCTURA SOCIAL ACTUAL:

La comunidad para mantenerse informada del acontecer Nacional utiliza el medio de comunicación de Radio, que es el único medio disponible en la comunidad.

12.1 LIDERAZGO:

Dentro de los líderes de la comunidad se encuentran los señores (as):

- ❖ Orindo Cruz
- ❖ Yolanda Revolorio
- ❖ Elsa Cruz
- ❖ Álvaro Revolorio

La comunidad cuenta también con un Consejo Comunitario de Desarrollo (COCODE) el cual está integrado de la siguiente manera:

CONSEJO COMUNITARIO DE DESARROLLO (COCODE)

ALDEA EL TAMBOR AÑO 2008

NOMBRES	POSICIONES
José Antonio Cabrera Bethancourt	Alcalde Comunitario y Presidente
César Guillermo Riley Castillo	Vice-Presidente
Rafael Antonio López Cabrera	Tesorero
Uber Humberto Sagüil Mejía	Secretario
Alejandro López Vásquez	Vocal I
Elder Arnoldo Cabrera Cruz	Vocal II
Abel Cruz Flores	Vocal III
Cristino Sagüil	Vocal IV
Héctor Aníbal Cabrera Cruz	Vocal V

13. SERVICIOS CON LOS QUE CUENTA LA COMUNIDAD:

La comunidad cuenta con los siguientes servicios Agua Entubada, Iglesia Evangélica, servicio de letrización (no en buenas condiciones) 1 Escuela, 1 Tienda.

14. RECURSOS CON LOS QUE CUENTA LA COMUNIDAD:

- ✚ Recursos Naturales: Fauna, Flora, Yacimiento de agua.
- ✚ Recursos Materiales: Arena, Piedra, Madera, Zinc, Hierro, Asbesto.
- ✚ Recursos Humanos: Jornaleros, Comadrona, Promotores de Salud.
- ✚ Recursos Institucionales: MINEDUC, MSP

15. JERARQUIZACIÓN DE PROBLEMAS Y NECESIDADES:

- ✚ Mejoramiento de Camino de acceso Principal o Vecinal
- ✚ Mejoramiento de Distribución de Servicio de agua (Intradomiciliar).
- ✚ Mejoramiento de Servicio de Letrinización
- ✚ Introducción de Servicios de Salud.



Ingreso a la aldea



Desde la ruta alterno



Escuela Oficial Rural Mixta Primaria



Iglesia Católica

B. COMUNIDAD AGUA CALIENTE

1. ASPECTOS GENERALES:

La comunidad de Agua Caliente está ubicada en la parte Sureste de la Cabecera Municipal. Cuenta con una extensión territorial de 5 kilómetros cuadrados. La Altitud es de 240 msnm. Algo muy significativo de la comunidad es que por la posición que tienen sus construcciones (viviendas).

Una parte de la comunidad se encuentra ubicada en la zona transicional de los límites entre el Municipio de Cabañas y el Municipio de El Jícara.

1.1 COLINDANCIAS:

La comunidad de Agua Caliente colinda al Norte con Aldea El Tambor, al Sur con El Municipio de San Diego, al Este con Aldea El Rosario del Municipio de Cabañas, al Oeste con Aldea Las Anonas.

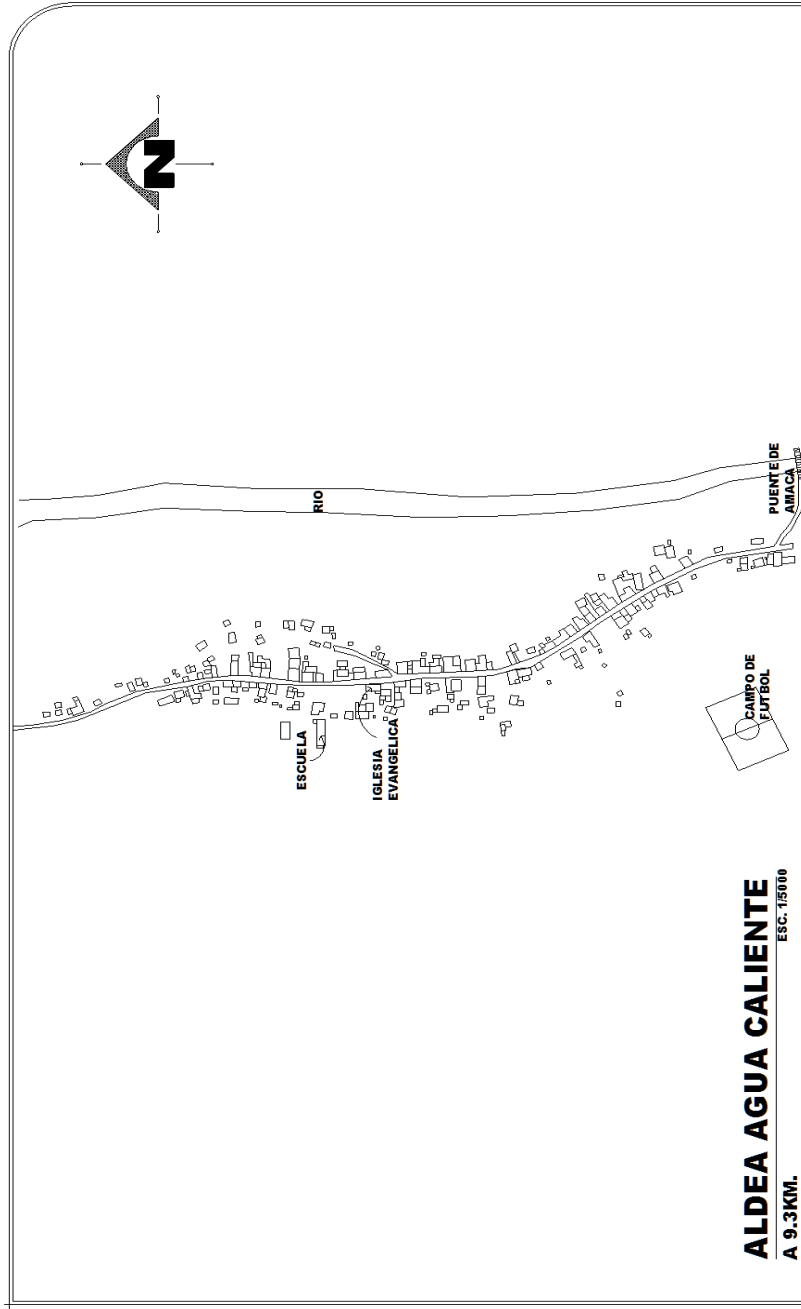
1.2 VIAS DE ACCESO:

La comunidad cuenta con un camino de terracería que es la vía principal, el cual es transitable en toda época del año, se cuenta con caminos de brecha, y veredas y herradura. Algo bien característico de la comunidad es el contar con un Puente de hamaca el cual los comunica con Aldea El Rosario del Municipio de Cabañas y con el Municipio de San Diego.

1.3 DISTANCIA:

La distancia que existe de Aldea Agua Caliente hacia la Cabecera Municipal es de 10 kilómetros.

UBICACIÓN GEOGRAFICA



2. SÍNTESIS HISTÓRICA:

La comunidad surgió en el año de 1,870 el nombre original es de Agua Caliente, nombre que fue denominado por encontrarse en la comunidad unos vertientes de agua caliente al lado sur de la comunidad. Los primeros habitantes de la comunidad fueron: Don Cayetano Betancourt y Leonor Calderón, ellos descendientes del Municipio de Huité, del Departamento de Zacapa.

3. ORGANIZACIÓN POLÍTICA-ADMINISTRATIVA:

La Aldea cuenta con un caserío denominado Guacamayo, el cual se encuentra situado a una distancia de 0.5 kilómetros, algo singular de este caserío es que pertenece al Municipio de Cabañas de el Departamento de Zacapa.

4. DEMOGRAFÍA:

La comunidad cuenta con 205 habitantes, los cuales están distribuidos en 97 hombres y 108 Mujeres:

EDADES	HOMBRES	MUJERES	TOTAL
0 a 03años	11	05	16
04 a 06 años	11	05	16
07 a 14 años	25	21	46
15 a 17años	07	11	18
18 años y más	43	66	109
Total	97	108	205

5. INFRAESTRUCTURA HABITACIONAL:

La comunidad cuenta con aproximadamente 79 viviendas y 67 familias, las cuales se encuentran de forma concéntrica (en forma lineal). El 95% de las viviendas están construidas de techo de lámina, paredes de block y piso de torta de cemento, el 5% de las viviendas construidas de techo de lámina, paredes de bajareque o madera, el piso es de tierra. Sólo el 85% de las viviendas cuenta con energía eléctrica.

6. GEOGRAFÍA-TOPOGRAFÍA:

Los suelos de la comunidad cuenta con una textura Arcillosa con características pedregosas en un 75% el 25% pertenecen a la textura arenosa.

La topografía del terreno es quebrada en un 95% y en un 5% en hondonada.

6.1 HIDROGRAFÍA:

La comunidad cuenta con un río que pasa a un costado de la comunidad, el cual no pertenece en forma definida a ala misma, ya que este nace en una montaña del departamento de Jalapa el cual recorre también la Aldea del tambor y desemboca en el Río Motagua.

6.2 FLORA:

La comunidad cuenta con flora casi escasa ya que por la posición del terreno donde se ubica la comunidad no se originan plantas, entre las que hay se podrían mencionar: carcomo, yage, brasil, aripín. Dentro de los frutales están: Mango, tamarindo, papaya, limón, naranja, coco.

6.3 FAUNA:

La comunidad cuenta con la siguiente fauna silvestre: Armados, conejos, iguanas, aves, peces, ratones. Dentro de la Fauna Domestica se encuentran: Cerdos, gallinas, caballos, vacas.

7. ASPECTOS BIOCLIMÁTICOS:

La comunidad pertenece a una zona cuya clasificación es de Monte Espinoso subtropical. La precipitación pluvial es de 570 mm anuales. Tiene una temperatura media anual que oscila entre los 28 a 35 grados centígrados, con una humedad relativa del 60%.

8. ASPECTOS DE SALUD:

Entre las principales enfermedades que afectan a la comunidad están: parasitismo, dengue, gripes, catarros, infecciones de la piel, para el tratamiento de las enfermedades los comunitarios visitan el Centro Asistencial de salud del Municipio de Cabañas de el departamento de Zacapa.

9. ASPECTOS EDUCATIVOS:

La comunidad cuenta con una escuela Oficial Mixta donde son impartidos los niveles de Pre-Primaria y Primaria los cuales se registran de la siguiente manera:

POBLACIÓN ESCOLAR NIVEL PRE-PRIMARIA

ALDEA AGUA CALIENTE 2008

Establecimiento	EADAES Y SEXO CUATRO AÑOS		EADAES Y SEXO CINCO AÑOS		EADAES Y SEXO SEIS AÑOS		*****
	M	F	M	F	M	F	TOTAL
EODP ANEXA A EORM AGUA CALIENTE	00	00	05	01	03	00	09

POBLACIÓN ESCOLAR NIVEL PRIMARIA
ALDEA AGUA CALIENTE AÑO 2008

Establecimiento	1º.		2º.		3º.		4º.		5º.		6º.		*****
	Grado		Grado		Grado		Grado		Grado		Grado		
	M	F	M	F	M	F	M	F	M	F	M	F	TOTAL
EORM AGUA CALIENTE	04	05	04	02	03	03	03	07	03	03	02	02	41

10. ASPECTOS SOCIOECONÓMICOS:

El 77% de los agricultores de la comunidad poseen una considerable cantidad de tierra, el 23% de los agricultores tienen que arrendar terrenos para establecer sus cultivos. Las mujeres se dedican a las labores domésticas y la crianza de animales. Los ingresos promedios mensuales que alcanza un agricultor en esta área son de Q.600.00 a Q.800.00.

11. ASPECTOS DE COMERCIO:

La actividad principal de la comunidad la representa la venta de los productos agrícolas, los cuales son vendidos a intermediarios que llegan a la comunidad.

Entre los principales productos que se cosechan están: Maíz, Tomate, Pepino, Sandía, Chile, Papaya.

CENTROS COMERCIALES ALDEA
AGUA CALIENTE AÑO 2008

TIPO DE COMERCIO	CANTIDAD ESTABLECIDA
Tiendas	07
Cantinas o Ventas de Licor	01
Motores de Masa	01
Ventas de Helados	01
Venta de Zapatos	01
Tortillerías	02

12. ESTRUCTURA SOCIAL ACTUAL:

La comunidad utiliza los medios de comunicación de Prensa, Televisión nacional y Televisión por servicio de cable para mantenerse informados de los acontecimientos diarios tanto en nuestro país como en el mundo. La comunidad basa las gestiones de los proyectos a veces de manera individual ya que no hay ningún comité organizado y en funcionamiento.

La comunidad utiliza los medios de comunicación de Prensa, Televisión por servicio de cable para mantenerse informados de los acontecimientos diarios tanto en nuestro país como en el mundo, La comunidad basa

12.1 LIDERAZGO:

Dentro de los líderes que más ejercen simpatía se encuentra el señor Amadeo Paiz, Miguel Ángel Paiz. La comunidad también cuenta con un Consejo Comunitario de Desarrollo (COCODE) el cual está integrado de la siguiente manera:

CONSEJO COMUNITARIO DE DESARROLLO (COCODE)

ALDEA AGUA CALIENTE.

NOMBRES	POSICIONES
Esaú Paiz Vargas	Alcalde Comunitario
Delfino de Jesús Hicho	Presidente
Edna Lily Ayala de Romero	Vice-Presidente
Mario Romero Hernández	Tesorero
Miguel Enrique Camey	Secretario
Julio Nery Romero	Vocal I
Elías Cabrera Beltetón	Vocal II
Porfirio Posadas Flores	Vocal III
Javier Romero Hernández	Vocal IV


13. SERVICIOS CON LOS QUE CUENTA LA COMUNIDAD:

La comunidad cuenta con Agua Entubada, Energía eléctrica, Una escuela, Un campo de fútbol, Servicios de letrinización, teléfonos celulares, tiendas de artículos diarios.

14. RECURSOS CON LOS QUE CUENTA LA COMUNIDAD:

 Recursos Naturales: Fauna, Flora, Río.

 Recursos Materiales: Arena, Piedra, Madera, Cal, Zinc, Hierro.

 Recursos Humanos: Jornaleros, comadronas, promotores sociales.

 Recursos Institucionales: MINEDUC

15. JERARQUIZACIÓN DE PROBLEMAS:

- ✚ Mejoramiento de vías principal de acceso
- ✚ Introducción de Drenajes y Alcantarillado
- ✚ Introducción de servicios de salud.



Ingreso a la aldea



Puente Colgante



C. COMUNIDAD LO DE CHINA

1. ASPECTOS GENERALES:

La comunidad de lo de China, está ubicada en la parte Noroeste de la Cabecera Municipal. Tiene una extensión territorial de 15 kilómetros cuadrados. La altitud es de 247 msnm. Se encuentra a 245 metros sobre el nivel del mar y cuenta con una Latitud de 14°55'06" y una Longitud de 89°51'03"

1.1 COLINDANCIAS:

La comunidad colinda al Norte con Aldea el Manzanal del Municipio de San Cristóbal Acasaguastlán, al Sur con Aldea Las Anonas, al Este con Aldea el Tambor y al Oeste con Aldea Los Bordos.

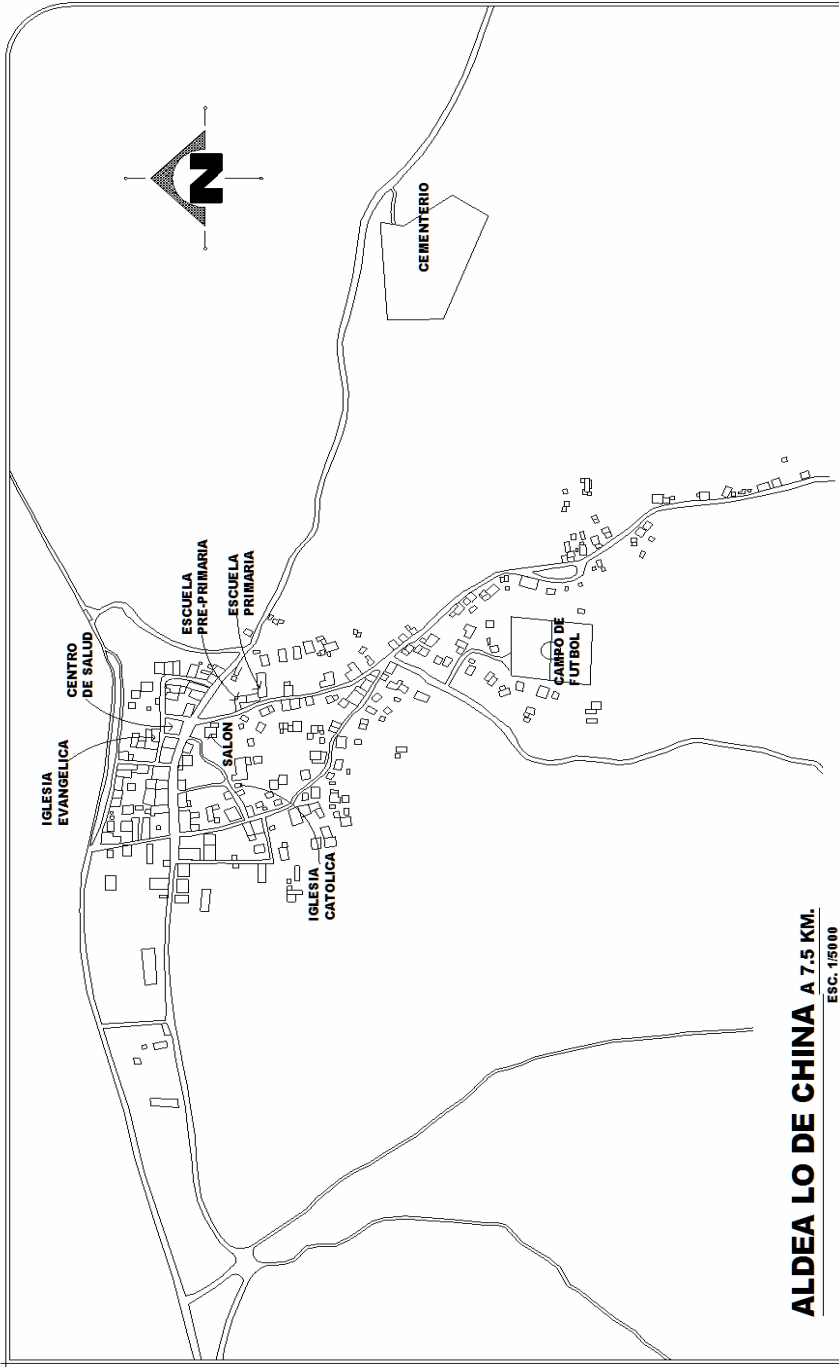
1.2 VÍAS DE ACCESO:

Dentro de las vías de acceso se tiene un camino principal el cual es transitable en toda época del año, se cuenta con veredas, caminos de brecha y herradura. Como otro acceso particular, la comunidad en la parte Norte cuenta con un servicio de Canoa o Cayuco, el cual comunica con Aldea El Manzanal de el Municipio de San Cristóbal Acasaguastlán.

1.3 DISTANCIA:

La distancia que existe de Aldea Lo de China hacia la Cabecera Municipal es de 08 kilómetros.

UBICACIÓN GEOGRAFICA



ALDEA LO DE CHINA A 7.5 KM.
Esc. 1/5000

2. SÍNTESIS HISTÓRICA:

No se tiene fecha exacta de fundación. Se le denominó Lo de China ya que el lugar fue habitado anteriormente por dos señoras con características Asiáticas a las que nombraban las chinas y en honor a este acontecimiento le fue otorgado el nombre de lo de china. Las primeras familias en habitar la comunidad fueron los Vargas, Orellana, Lemus, Pedrosa y Hernández.

3. ORGANIZACIÓN POLÍTICA-ADMINISTRATIVA:

La comunidad no cuenta con ningún caserío o colonia que le pertenezca.

Actualmente está formado un comité pro-mejoramiento Y un Consejo Comunitario de Desarrollo que son los que velan por los proyectos de la comunidad.

4. DEMOGRAFÍA:

La comunidad tiene una Población de aproximadamente 493 habitantes los cuales están distribuidos por 239 hombres y 254 mujeres, el total habitantes Alfabetos es de 183 hombres y 176 mujeres, y el total de habitantes Analfabetas es de 56 hombres y 78 mujeres:

POBLACIÓN TOTAL DE HABITANTES DISTRIBUIDA POR EDADES Y SEXO AÑO 2008

EDADES	HOMBRES	MUJERES	TOTAL
0 a 6 años	30	42	72
7 a 14 años	51	42	93
15 a 17 años	11	13	24
18 años a más	147	157	304
Total	239	254	493

5. INFRAESTRUCTURA HABITACIONAL:

En la comunidad existen 141 viviendas y 156 familias las cuales se encuentran en forma concéntrica. El 80% de las viviendas está construido de techo de lámina, paredes de block y piso de torta de cemento. El 15% de viviendas están construidas de techo de teja o palma, paredes de madera o bajareque y piso de torta de cemento y algunos casos tierra. El 5% de las viviendas cuenta con techo de terraza, paredes de block y piso de ladrillo.

6. GEOGRAFÍA-TOPOGRAFÍA:

El 50% de la textura del suelo en la comunidad es arcillosa y el 50% arenosa, con una topografía del 50% de planicie, con un 30% quebrada y un 20% hondonada.

6.1 HIDROGRAFÍA:

La comunidad no cuenta con ningún Yacimiento o fuente de agua, pero cabe mencionar que aun costa de la comunidad (lado Norte), pasa el río Motagua el cual es ocupado por los agricultores de la región en el riego de sus cultivos.

6.2 FLORA:

La comunidad cuenta con las siguientes especies forestales: Aripín, Nim, yage, carcomo, huele de noche, dentro de los árboles frutales se tienen: Mango, coco, naranjo, limón, zapote, chico.

6.3 FAUNA:

Existe una variedad de animales dentro de los cuales se mencionan: conejos, iguanas, Aves, cerdos, gallinas, vacas, caballos.

7. ASPECTOS BIOCLIMÁTICOS:

La comunidad pertenece a la clasificación de Monte Espinoso Subtropical.

Cuenta con una precipitación pluvial de 567.2 mm, anuales, con una temperatura media que oscila entre 28 a 35 grados centígrados, con una humedad relativa del 60%.

8. ASPECTOS DE SALUD:

Las principales enfermedades que atacan la población son: gripes, catarros, infecciones de la piel, diarreas, enfermedades gastrointestinales. La comunidad cuenta con un Puesto de Salud el cual recientemente fue reconstruido, este tiene por objeto brindar los servicios a la comunidad y a los lugares circunvecinos (tambor y anonas)

9. ASPECTOS EDUCATIVOS:

La comunidad cuenta con una escuela Oficial Mixta donde son impartidos los niveles de Pre-Primaria Oficial Mixta y Primaria, los cuales se registran de la forma siguiente:

POBLACIÓN ESCOLAR NIVEL PRE-PRIMARIA DE ALDEA

LO DE CHINA AÑO 2008

Establecimiento	EADAES Y SEXO CUATRO AÑOS		EADAES Y SEXO CINCO AÑOS		EADAES Y SEXO SEIS AÑOS		*****
	M	F	M	F	M	F	TOTAL
EODP ANEXA A EORM LO DE CHINA	06	03	01	04	08	04	26

**POBLACIÓN ESCOLAR NIVEL PRIMARIA DE ALDEA
LO DE CHINA AÑO 2008**

Establecimiento	1º.		2º.		3º.		4º.		5º.		6º.		*****
	Grado		Grado		Grado		Grado		Grado		Grado		
	M	F	M	F	M	F	M	F	M	F	M	F	TOTAL
EORM LO DE CHINA	08	10	07	06	04	04	09	07	10	06	05	04	80

10. ASPECTOS SOCIOECONÓMICOS:

En la comunidad la posesión de la tierra está basada en 3 familias, las cuales utilizan un 50% de ellas para desarrollar sus siembras y el 50% lo dan en calidad de arrendamiento a pequeños agricultores. Las mujeres se dedican al igual que sus esposos a las labores agrícolas, también se dedican a las labores domésticas y la crianza de animales domésticos. El ingreso promedio mensual que obtienen las personas en esta área equivale a Q.800.00 a Q.1,000.00

11. ASPECTOS DE COMERCIO:

La principal actividad comercial lo representa la venta de productos agrícolas, los cuales son comprobados por intermediarios que llegan a la comunidad, para luego ser trasladados a los diferentes mercados nacionales.

Entre los principales cultivos que se cosechan en la comunidad están: Tabaco, Manía, Maíz, Tomate, Pepino, Sandía, Melón.

**CENTROS COMERCIALES DE LA COMUNIDAD
DE LO DE CHINA AÑO 2008**

Tiendas	04
Cantinas o ventas de Licor	01
Motores de Masa	02
Casetas	01
Teléfono Comunitario	02
Antenas de Teléfono	01

12. ESTRUCTURA SOCIAL ACTUAL:

Para mantenerse informado de los acontecimientos nacionales los comunitarios utilizan los medios de comunicación de prensa, radio y televisión.

12.1 LIDERAZGO:

La comunidad de lo de china cuenta con dos clases de líderes, entre los formales se encuentra el señor Job Neftalí Reyes, entre los más colaboradores de la comunidad se encuentra Romeo Lemus.

La comunidad cuenta con un Consejo Comunitario de Desarrollo el cual está integrado de la siguiente manera:

CONSEJO COMUNITARIO DE DESARROLLO (COCODE) ALDEA LO DE CHINA

NOMBRES	POSICIONES
Isael Hernández Sagüil	Alcalde Comunitario
Elizandro Arias Gallardo	Presidente
Fredy Geovany Álvarez	Vice-Presidente
Guilder Leonel Marroquín Vargas	Tesorero
César Antonio Sánchez Arias	Secretario
Odilio Orellana	Vocal I
Roberto Vargas Gómez	Vocal II
Heidy Yesenia Morales Vargas	Vocal III
Mirna Esmeralda Tejada Véliz	Vocal IV
Aura Consuelo Vargas Marroquín	Vocal V
María Josefa Paiz Tejada	Vocal VI

13. SERVICIO CON LOS QUE CUENTA LA COMUNIDAD:

Servicio de Agua Potable, Letrinización, Energía Eléctrica, dos Iglesias Católica y Evangélica, Campo de fútbol, Salón Comunal, Edificios educativos, ventas de artículos de consumo diario.

14. RECURSOS CON LOS QUE CUENTA LA COMUNIDAD:

- ✚ Recursos Naturales: Fauna, Flora.
- ✚ Recursos Materiales: Arena, piedra, pedrín, madera.
- ✚ Recursos Humanos: Jornaleros, comadrona, Maestros, Peritos Contadores, Secretarias.
- ✚ Recursos Institucionales: MINEDUC, CONALFA, MSP.

15. JERARQUIZACIÓN DE PROBLEMAS:

- ✚ Mejoramiento de vía principal de acceso
- ✚ Mejoramiento de calles y callejones

✚ Introducción de servicio de drenaje



Ingreso a la aldea



Salón comunal

D. COMUNIDAD DE LAS ANONAS

1. ASPECTOS GENERALES:

La comunidad de las Anonas está ubicada al Sureste de la Cabecera Municipal. Tienen una extensión territorial de 7 kilómetros cuadrados aproximadamente, con Altitud de 295 msnm. Se encuentra a 350 metros sobre el nivel del mar y cuenta con una Latitud de 14°54'15" y una Longitud de 89°51'05"

1.1 COLINDANCIAS:

La comunidad colinda al Norte con Aldea Lo de China, al Sur con Caserío el Pino, al Este con Aldea Agua Caliente, al Oeste con Aldea Santa Rosalía.

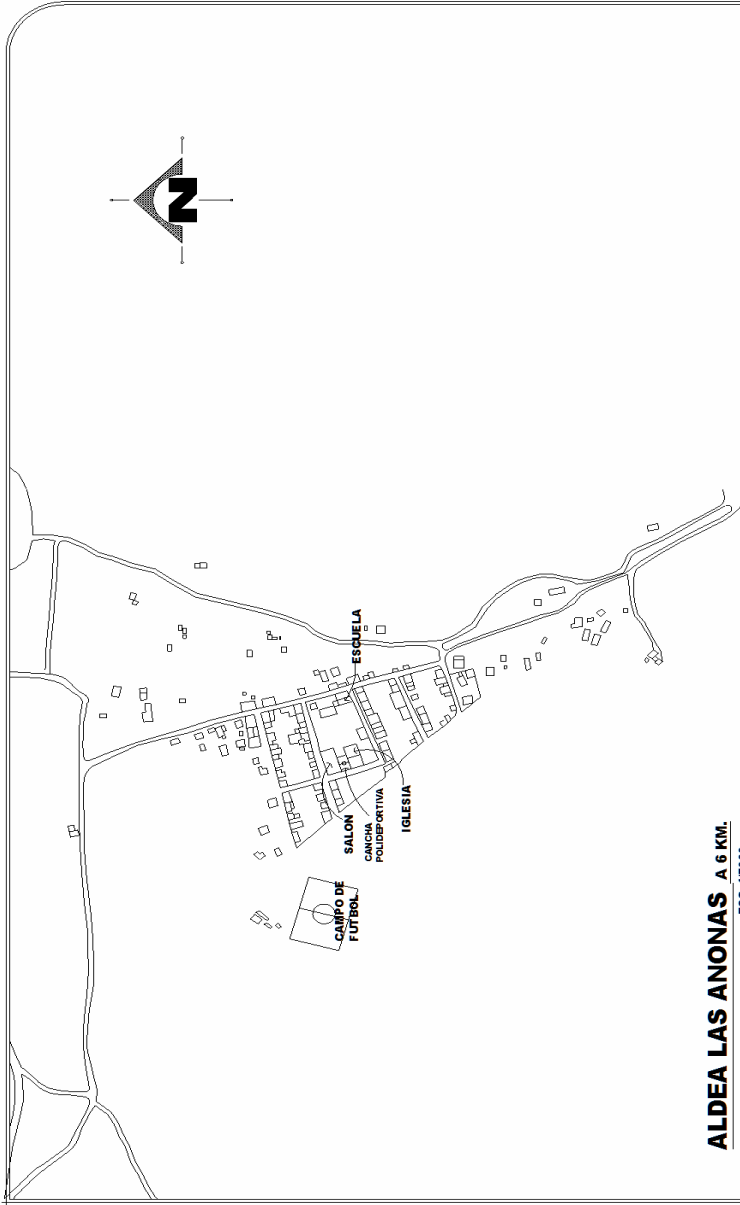
1.2 VÍAS DE ACCESO:

Se cuenta con un camino principal que es transitable en toda época del año, se cuenta también con caminos de brecha, veredas y herradura.

1.3 DISTANCIA:

La distancia que existe de Aldea Las Anonas hacia la Cabecera Municipal es de 07 kilómetros.

UBICACIÓN GEOGRAFICA



ALDEA LAS ANONAS A 6 KM.
ESC. 1:5000

2. SÍNTESIS HISTÓRICA:

La comunidad de las Anonas se originó en el año de ***** y se le denominó Anonas a honor de que en el lugar anteriormente existieron árboles de Anona.

Los primeros habitantes del lugar fueron Cornelio Vargas, Salomón Cruz, Martín Vargas.

3. ORGANIZACIÓN POLÍTICA - ADMINISTRATIVA:

La aldea no cuenta con ningún caserío o colonia que le pertenezca.

Actualmente cuenta con una junta directiva el cual pertenece al comité Pro-Mejoramiento.

4. DEMOGRAFÍA:

La comunidad cuenta con 301 habitantes, los cuales se distribuyen en 148 hombres y 153 mujeres como aparece en el siguiente cuadro:

POBLACIÓN TOTAL DE HABITANTES ALDEA LAS ANONAS DISTRIBUIDOS POR EDADES Y SEXO:

EDADES	HOMBRES	MUJERES	TOTAL
0 a 3 años	15	16	31
4 a 6 años	12	19	31
7 a 14 años	41	37	78
15 a 17	08	09	17
18 años y más	72	72	144
Total	148	153	301

5. INFRAESTRUCTURA HABITACIONAL:

La comunidad cuenta con 82 viviendas Y 62 familias, las cuales se encuentran en forma Concéntrica. El 75% de las viviendas están construidas de techo de lámina, paredes de block y piso de torta de cemento, el 25% están construidas de techo de lámina, paredes de Bajareque o madera y piso de torta de cemento.

6. GEOGRAFÍA-TOPOGRAFÍA:

Los suelos de la comunidad cuentan con una textura Arcillosa en un 60% y un 40% que presentan características de textura Arenosa.

6.1 HIDROGRAFÍA:

La comunidad cuenta con un río, el cual pasa por la parte Noroeste de la comunidad, su principal función es servir de irrigación a los terrenos Agrícolas.

6.2 FLORA:

La comunidad cuenta con las siguientes plantas Forestales: Aripín, Carcomo, Huele de noche, Nim, Yage. Entre las principales plantas frutales: Mango, Tamarindo, Zapote, Banano, Plátano, coco, tuno, Naranja, Marañón, Limón.

6.3 FAUNA:

La comunidad cuenta con la siguiente Fauna doméstica: gallinas, Cerdos, Caballos, Vacas, Chompipes, patos. Entre la fauna Salvaje: Armados, Conejos, Serpientes, Iguanas, Peces y Aves.

7. ASPECTOS BIOCLIMÁTICOS:

La comunidad pertenece a una zona cuya clasificación es de Monte Espinoso Subtropical. La precipitación pluvial es de 572 mm anuales. Tiene una temperatura media anual que oscila entre los 28 a 35 grados Centígrados, con humedad relativa del 65%.

8. ASPECTOS DE SALUD:

Con respecto a la salud, los comunitarios para atender sus enfermedades visitan el Puesto de Salud ubicado en Aldea Lo de China, entre las principales enfermedades que afectan a la comunidad están: Dengue, Catarros, Infecciones de la piel y Parasitismo.

9. ASPECTOS EDUCATIVOS:

La comunidad cuenta con dos escuelas Oficial Mixta una de Educación Pre-Primaria que hace un total de 10 alumnos que se encuentran distribuidos por edades y sexo y una de Educación Primaria que hace un total de 74 alumnos que se encuentran distribuidos por grado y sexo como aparece en los siguientes cuadros:

POBLACIÓN ESCOLAR NIVEL PRE-PRIMARIA DE ALDEA

LAS ANONAS AÑO 2008

Establecimiento	EIDADES Y SEXO CUATRO AÑOS		EIDADES Y SEXO CINCO AÑOS		EIDADES Y SEXO SEIS AÑOS		*****
	M	F	M	F	M	F	TOTAL
EODP ANEXA A EORM LAS ANONAS	00	01	04	00	02	03	10

**POBLACIÓN ESCOLAR NIVEL PRIMARIA DE ALDEA
LAS ANONAS AÑO 2008**

Establecimiento	1º.		2º.		3º.		4º.		5º.		6º.		*****
	Grado		Grado		Grado		Grado		Grado		Grado		
	M	F	M	F	M	F	M	F	M	F	M	F	TOTAL
EORM ALDEA LAS ANONAS	07	10	06	05	08	05	11	04	03	12	03	00	74

10. ASPECTOS SOCIOECONÓMICOS:

Los Agricultores de la comunidad no tienen propios ya que en los que cosechan son otorgados por convenios o acuerdos con la Municipalidad y estos se encuentran ubicados en las partes altas y bajas de la comunidad.

Las actividades a las que se dedican las mujeres son los oficios domésticos y la crianza de animales, el promedio de ingreso mensual que tiene un comunitario que trabaja en el área es aproximadamente de Q.400.00 a Q.600.00.

11. ASPECTOS DE COMERCIO:

La principal actividad comercial es representada por la agricultura cuyos productos son vendidos a intermediarios que llegan a la comunidad a comprarlos y luego los trasladan a los mercados capitalinos. Entre los productos que se cosechan están. Maíz, Frijol, Tomate, Chile, Pepino y Sandía.

**CENTROS COMERCIALES EN LA COMUNIDAD
DE LAS ANONAS AÑO 2008**

Tiendas	04
Cantinas o Ventas de Licor	01
Motores de Masa	02
Casetas	01
Teléfono Comunitario	02
Antenas de Teléfono	01

12. ESTRUCTURA SOCIAL ACTUAL:

Los vecinos de la comunidad utilizan los medios de comunicación de Radio, Televisión y prensa, los cuales les sirven para mantenerse al día del acontecer nacional.

12.1 LIDERAZGO:

La comunidad no cuenta con algún líder establecido, pero si cuenta con un Consejo Comunitario de Desarrollo (COCODE) que se forma de la siguiente manera:

**CONSEJO COMUNITARIO DE DESARROLLO (COCODE) ALDEA LAS ANONAS
AÑO 2008**

NOMBRES	POSICIONES
Juan María Marroquín	Presidente y Alcalde Comunitario
Hermelindo Marroquín Pineda	Vice-Presidente
Alfonso Estrada Zapata	Tesorero
Hugo Donil Marroquín Zapata	Secretario
Manuel de Jesús Pinto	Vocal I
Isauro Vargas Paz	Vocal II
Oliverio Ramos Méndez	Vocal III
Elsa Marina Calderón	Vocal IV
Ada Estela Vargas Paz	Vocal V

13. SERVICIOS CON LOS QUE CUENTA LA COMUNIDAD:

La comunidad de las Anonas, cuenta con servicio de agua entubada intradomiciliar, Iglesia Católica, dos escuelas, Energía eléctrica, tres tiendas, servicio de letrización y un campo de fútbol.

14. RECURSOS CON LOS QUE CUENTA LA COMUNIDAD:

- ✚ Recursos Naturales: Una cuenca hídrica, Flora y Fauna.
- ✚ Recursos Materiales: Arena, Piedra, Zinc, Hierro y Cal.
- ✚ Recursos Humanos: Promotores voluntarios, Comadrona, jornaleros, Sastre.
- ✚ Recursos Institucionales: MINEDUC, CONALFA.

15. JERARQUIZACIÓN DE PROBLEMAS:

- ✚ Mejoramiento de vía principal de acceso.
- ✚ Salón Comunal
- ✚ Mejoramiento de área deportiva (campo de fútbol).
- ✚ Construcción de parque Comunitario



Ingreso a la aldea



Iglesia Católica



Salón comunal

E. COMUNIDAD SANTA ROSALÍA

1. ASPECTOS GENERALES:

La comunidad de Santa Rosalía, está ubicada en la parte Sureste de la Cabecera Municipal, tiene una extensión territorial de 8 kilómetros cuadrados. La altitud es de 300 msnm. Se encuentra a 850 metros sobre el nivel del mar y cuenta con una Latitud de 14°52'38" y una Longitud de 89°51'20"

1.1 COLINDANCIAS:

La comunidad de Santa Rosalía, colinda al Norte con Aldea Los Bordos, Al Sur con el caserío El Pino, al Este con Aldea Las Anonas y al Oeste con Aldea Ojo de Agua.

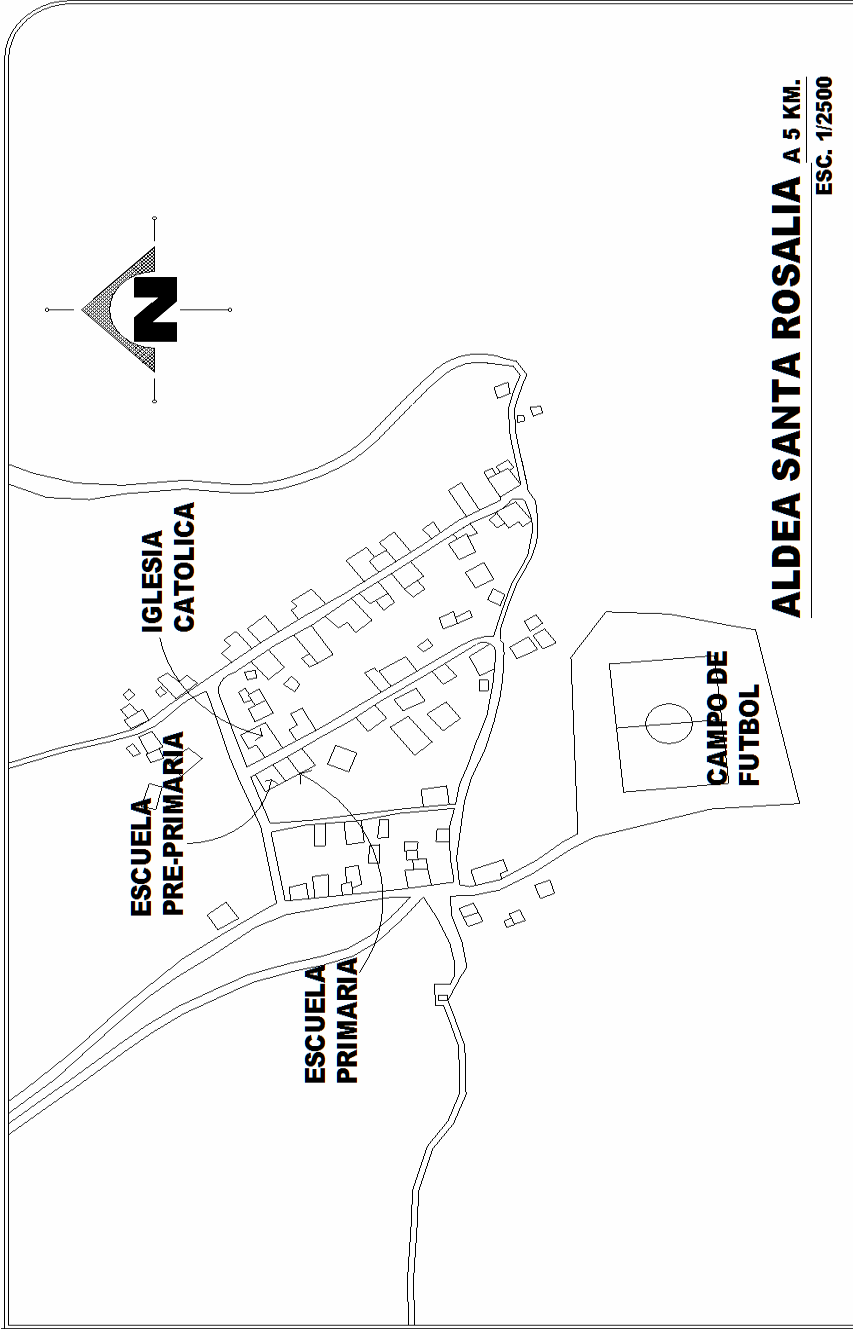
1.2 VIAS DE ACCESO:

Se cuenta en la comunidad con un camino terracería que es transitable en toda época del año, caminos de brecha, veredas y herradura.

1.3 DISTANCIA:

La distancia que existe de Aldea Santa Rosalía hacia la Cabecera Municipal es de 04 kilómetros.

UBICACIÓN GEOGRAFICA



2. SÍNTESIS HISTÓRICA:

La comunidad se formó en el año de 1,986 gracias al apoyo de Plan Internacional, el cual apoyó el funcionamiento de las construcciones de las viviendas. Anteriormente los vecinos de esta comunidad vivían en el Pino, pero por razones de aislamiento, dificultades y una mejora en sus servicios decidieron poblar lo que le conoce hoy como Santa Rosalía.

3. ORGANIZACIÓN POLÍTICA ADMINISTRATIVA:

La comunidad no tiene ningún caserío o colonia que le pertenezca.

Actualmente tienen organizado un comité pro-mejoramiento el cual gestiona los proyectos de la comunidad.

4. DEMOGRAFÍA:

La comunidad tiene una población de 263 habitantes los cuales se registran de la siguiente manera:

POBLACION TOTAL DISTRIBUIDAS POR SEXO Y EDADES

EDADES	HOMBRES	MUJERES	Total
0 a años	05	07	12
04 a 06 años	13	10	23
07 a 14 años	28	42	70
15 a 17 años	07	16	23
18 años y más	53	82	135
Total	106	157	263

5. INFRAESTRUCTURA HABITACIONAL:

La comunidad cuenta con 80 viviendas, las cuales están en forma concéntrica, el tipo de construcción en un 95% de techo de lámina, paredes de block y piso de torta de cemento, el 5% de techo de teja o palma, paredes de block y piso de tierra.

6. GEOGRAFÍA-TOPOGRAFÍA:

La textura del suelo en la comunidad es Arcillosa con características específicas pedregosas y topografía quebrada.

6.1 HIDROGRAFÍA:

La comunidad cuenta con una fuente de agua denominada piedra de cal.

6.2 FLORA:

La comunidad cuenta con las siguientes especies forestales: Aripín, Nim, yage, carcomo. Entre las especies frutales: Anona, mango, naranja, limón.

6.3 FAUNA:

La comunidad cuenta con una diversidad de animales entre ellos: Conejos, iguanas, tacuazín, aves, caballos, vacas, gallinas, cerdos.

7. ASPECTOS BIOCLIMÁTICOS:

La comunidad pertenece a la clasificación de Monte Espinoso Subtropical

Tiene una precipitación pluvial de 565 a 550 mm anuales, con temperatura media anual de 26 a 35 grados centígrados con una humedad relativa del 54%.

8. ASPECTOS DE SALUD:

Entre las principales enfermedades que afectan a la comunidad están: Gripes, Dengue, Parasitismo y Diarreas. Los vecinos para tratar las enfermedades acuden al Centro asistencial de salud ubicado en Cabecera Municipal.

9. ASPECTOS EDUCATIVOS:

La comunidad cuenta con dos escuelas Oficial Mixta, una de primaria y la otra de pre-primaria, los cuales registrados de la siguiente manera:

El Nivel Pre-Primaria de la Aldea Santa Rosalía está distribuido por edades y sexos:

NIVEL PRE-PRIMARIA DE ALDEA SANTA ROSALÍA AÑO 2008

Establecimiento	EIDADES Y SEXO CUATRO AÑOS		EIDADES Y SEXO CINCO AÑOS		EIDADES Y SEXO SEIS AÑOS		*****
	M	F	M	F	M	F	TOTAL
EODP ANEXA A EORM SANTA ROSALIA	04	06	01	01	02	02	16

El Nivel de Primaria de la Aldea Santa Rosalía está distribuido por grados y sexos:

NIVEL PRIMARIA DE ALDEA SANTA ROSALÍA AÑO 2008

Establecimiento	1º.		2º.		3º.		4º.		5º.		6º.		*****
	Grado		Grado		Grado		Grado		Grado		Grado		
	M	F	M	F	M	F	M	F	M	F	M	F	TOTAL
EORM SANTA ROSALÍA	07	07	06	08	04	06	02	05	02	02	00	04	53

10. ASPECTOS SOCIOECONÓMICOS:

En la comunidad son escasos los que tienen un terreno para sembrar ya que estas actividades tienen que hacerlas donde vivían anteriormente. La posesión de la tierra los acredita como Poseedores ya que estos son contratos o acuerdos Municipales que hacen los comunitarios con el Alcalde.

Las actividades que desempeñan las Mujeres son la crianza de animales y la elaboración de artesanías. Los ingresos están cerca de los Q.600.00 a Q.800.00 mensuales.

11. ASPECTOS DE COMERCIO:

La principal actividad comercial lo representa la venta de productos agrícolas, los cuales son adquiridos en la comunidad por intermediarios que se encargan de llevarlos a los mercados capitalinos. Entre los principales cultivos están: Maíz, Frijol, Tomate.

**CENTROS COMERCIALES DE LA COMUNIDAD
DE SANTA ROSALÍA AÑO 2008**

Tiendas	02
Cantinas o Ventas de Licor	03
Casetas	02
Ventas de Helados	02
Tortillerías	01
Refresquerías	01

12. ESTRUCTURA SOCIAL ACTUAL:

Para mantenerse informados del acontecer nacional los vecinos hacen uso de los medios de comunicación de prensa, radio y televisión.

12.1 LIDERAZGO:

Las personas que ejercen liderazgo son las que se proyectan a través de la ejecución de proyectos en beneficio de la comunidad. Las personas que más se hacen notar: Miguel Moscoso, Ramón Marroquín y Vilma Zapata. También ejercen gran liderazgo los del Consejo Comunitario de Desarrollo (COCODE) el cual está integrado de la siguiente manera:





CONSEJO COMUNITARIO DE DESARROLLO (COCODE) ALDEA SANTA ROSALÍA

NOMBRES	POSICION
Manuel Alfredo Cruz Orellana	Alcalde Comunitario
Carlos Humberto Marroquín Estrada	Presidente
Luís Arturo Zapata Estrada	Tesorero
Julio Rodolfo Cruz Pinto	Secretario
Tomás López y López	Vocal I
Eduardo Miguel Ángel Oquelí Beltrán	Vocal II
Cecilio Pérez Salguero	Vocal II
Vitalino Ruiz Hernández	Vocal III




13. SERVICIOS CON LOS QUE CUENTA LA COMUNIDAD:

Servicio de agua entubada a través de llena cantaros, servicio de letrización, dos iglesias Católica y Evangélica, Energía eléctrica, un molino de nixtamal, dos tiendas, dos escuelas pre-primaria y primaria

14. RECURSOS CON LOS QUE CUENTA LA COMUNIDAD:

-  Recursos Naturales: Una cuenca hídrica, Bosques y Fauna.
-  Recursos Materiales: Arena, Piedra, Cal, Zinc, Hierro y Cal.
-  Recursos Humanos: Promotores voluntarios, Comadróna, Jornaleros.
-  Recursos Institucionales: MINEDUC, CONALFA

15. JERARQUIZACION DE PROBLEMAS:

-  Mejoramiento del camino principal
-  Salón comunal
-  Introducción de servicio de salud

- ✚ Mejoramiento de Calles y callejones
- ✚ Mejoramiento del servicio de agua (ejecución intradomiciliar).



Ingreso a la aldea



Iglesia Católica

F. COMUNIDAD LOS BORDOS

1. ASPECTOS GENERALES:

La aldea los bordos, está ubicada en la parte Noreste de la cabecera municipal. Con una extensión territorial de 6 kilómetros cuadrados. Con una altitud de 250 msnm.

Se encuentra a 260 metros sobre el nivel del mar y cuenta con una Latitud de 14°54'47" y con una Longitud de 89°52'31"

1.1 COLINDANCIAS:

La comunidad colinda al Norte con el Municipio de San Cristóbal Acasaguastlán, al sur con la Aldea Sta. Rosalía, al Este con Aldea Lo de China y al Oeste con Aldea Espíritu Santo.

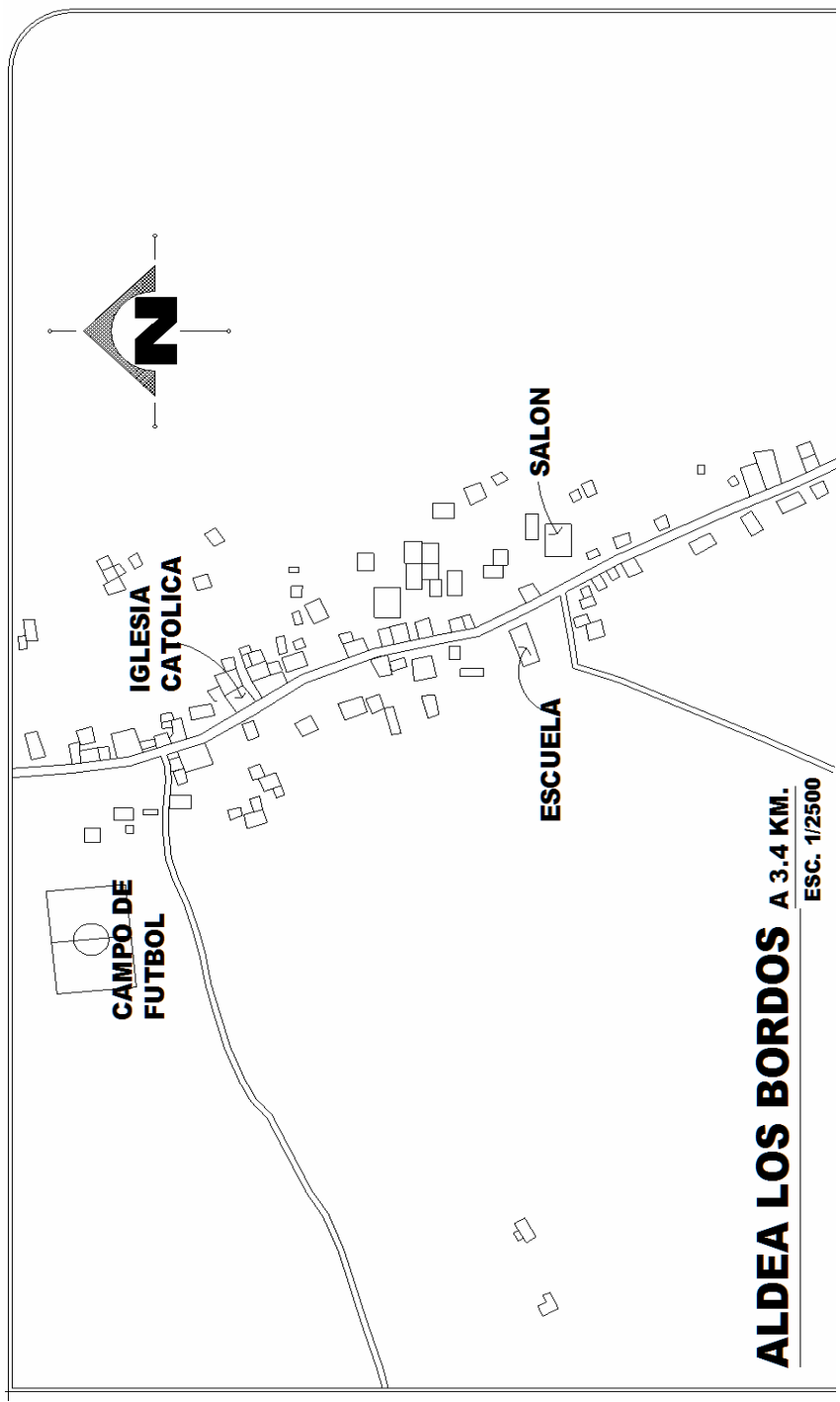
1.2 VÍAS DE ACCESO:

Se cuenta con un camino terracería, el cual es transitable en toda época. Hay también caminos de brecha, veredas y herradura.

1.3 DISTANCIA:

La distancia que existe de la Aldea Los Bordos de Barillas hacia la Cabecera Municipal es de 04 kilómetros.

Ubicación Geográfica



ALDEA LOS BORDOS A 3.4 KM.
ESC. 1/2500

2. SÍNTESIS HISTÓRICA:

Su nombre fue denominado a la forma de la estructura del terreno ya que se caracteriza por estar situada la comunidad en una pendiente declinada. Los primeros en habitar el lugar fueron la familia Barillas.

3. ORGANIZACIÓN POLÍTICA ADMINISTRATIVA:

La comunidad no cuenta con ningún caserío o colonia que le pertenezca. En la actualidad cuenta con una junta directiva de padres de familia, quienes realizan las actividades del Ministerio de Educación. Cuenta con una junta directiva la cual pertenece al comité, el cual se encarga de velar por el cumplimiento de los proyectos comunales

4. DEMOGRAFÍA:

La comunidad tiene una población de 229 habitantes, los cuales se Registran de la siguiente manera:

POBLACION TOTAL DISTRIBUIDA POR SEXO Y EDADES

EDADES	HOMBRES	MUJERES	TOTAL
O a 4 años	15	21	36
5 A 19 años	45	45	90
25 a 44 años	24	27	51
45 a mas años	27	25	52

5. INFRAESTRUCTURA HABITACIONAL:

La comunidad cuenta con un total de 41 viviendas de las cuales 9 se encuentran deshabitadas, su forma de distribución es concéntrica. Las viviendas están construidas en un 75% de techo de lámina, paredes de block y piso de torta de cemento, el 25% de las viviendas están construidas de techo de teja y palma, paredes de bajareque y piso de tierra.

6. GEOGRAFIA-TOPOGRAFIA:

La comunidad cuenta con una extensión del suelo de 40% de arena y un 60% arcilla, las cuales tienen una topografía de un 75% de inclinación y un 25% de planicie.

6.1 HIDROGRAFIA:

La comunidad cuenta con una o con un Yacimiento de agua le Denominan los pozos o vertientes, los cuales ese encuentran en la parte Este de la comunidad y su principal uso es servir de abastecimiento a la comunidad. Tiene un caudal aproximado de 2 pulgadas y media.

6.2 FLORA:

Entre las principales especies forestales encontramos: aripín, Yage, Vainillo, carcomo. Entre los frutales se cosechan: Papaya, mango, tamarindo, coco y Limón.

6.3 FAUNA:

Entre los animales más comunes en la comunidad encontramos, armados, Iguanas, conejos, tacuacín, aves, ratones, perros, cerdos, gatos, gallinas, caballos y vacas.

7. ASPECTOS BIOCLIMÁTICOS:

Pertenece a una zona de vida clasificada como Monte Espinoso Subtropical, con precipitación pluvial de 578.0mm. Tiene una Temperatura media anual que oscila entre los 28 a 35 grados con una Humedad relativa del 68%.

8. ASPECTOS DE SALUD:

Las enfermedades que más afectan a la población son: Gripes, catarro, diarreas, infecciones intestinales, infecciones de la piel. La población asiste al puesto de Salud ubicado en Aldea Espíritu Santo, y si es necesario visitan el Centro de Asistencial de salud ubicado en cabecera Municipal.

9. ASPECTOS EDUCATIVOS:

La comunidad cuenta con una escuela Perla Zoila Fratti de Ruiz donde se imparte educación de Pre-Primaria donde hay un total de 9 alumnos donde hay un total de 28 alumnos distribuidos por grado y por sexo como aparece en el siguiente cuadro:

POBLACIÓN ESCOLAR NIVEL PRIMARIO COMUNIDAD LOS BORDOS MUNICIPIO DE EL JÍCARO AÑO 2008

Establecimiento	1º.		2º.		3º.		4º.		5º.		6º.		*****
	M	F	M	F	M	F	M	F	M	F	M	F	TOTAL
EORM LOS BORDOS DE BARILLAS	04	05	06	01	01	02	03	02	00	03	01	00	28

10. ASPECTOS SOCIOECONÓMICOS:

Los Agricultores no cuentan con terrenos propios para la implementación de los cultivos por lo que se les es necesario arrendar terrenos a personas particulares.

11. ASPECTOS DE COMERCIO:

Los Agricultores de la comunidad comercializan productos agrícolas como tomate, sandía, pepino, chile, papaya y limón, los cuales son vendidos a intermediarios que llegan a la comunidad.

Algunas otras familias se dedican a la elaboración de productos artesanales de tejidos en palma los cuales los comercializan con Aldea Espíritu Santo.

ESTABLECIMIENTOS COMERCIALES EN LA COMUNIDAD DE LOS BORDOS DE BARILLAS AÑO 2008

TIPO DE COMERCIO	CANTIDAD ESTABLECIDA
Tiendas	03
Cantinas o Ventas de Licor	01
Ventas de Comida	01
Casetas	01
Teléfono Comunitario	01
Refresquerías	02

12. ESTRUCTURA SOCIAL ACTUAL:

Para mantenerse informados del acontecer nacional utilizan los medios de comunicación de prensa, televisión y radio.

12.1 LIDERAZGO:

No hay ninguna persona que ejerce algún liderazgo total, pero si se tiene un Consejo Comunitario de Desarrollo el cual está integrado de la siguiente manera:

CONSEJO COMUNITARIO DE DESARROLLO (COCODE)

ALDEA LOS BORDOS

NOMBRE	POSICION
Manuel de Jesús Reyes	Presidente
Harry Antonio García	Tesorero
Cristina Carias Ramírez	Secretario
Mauro García Juárez	Vocal I
Moisés Vargas López	Vocal II
Walter Ruiz Sagüil	Vocal III
Elvira Súchite Alegría	Vocal IV
Miriam Santos de Marroquín	Vocal V
Raquel Falla León	Vocal VI

13. SERVICIOS CON LOS QUE SE CUENTA EN LA COMUNIDAD:

En la comunidad se cuenta con los siguientes servicios: Agua potable, dos iglesias católica y Evangélica. Energía eléctrica, letrización, teléfonos celulares, tiendas de artículos de consumo diario, salón comunal y una escuela de educación primaria.

14. RECURSOS CON LOS QUE CUENTA LA COMUNIDAD:

- + Recursos Naturales: Bosques, cuenca hídrica y Fauna.
- + Recursos Materiales: Piedra, Madera, Arena y tierra especial para Construcción de casas de bajareque.
- + Recursos Humanos: Jornaleros, comadrona, un animador de CONALFA, Peritos contadores, Bachilleres.
- + Recursos Institucionales: MINEDUC, CONALFA.

15. JERARQUIZACIÓN DE PROBLEMAS Y NECESIDADES:

- + Mejoramiento de camino vía principal de acceso.
- + Introducción de servicios de Salud.
- + Mejoramiento de las calles de la comunidad.
- + Introducción de Alcantarillado y servicio de Drenaje.



Ingreso a la aldea

G. COMUNIDAD OJO DE AGUA

1. ASPECTOS GENERALES:

La comunidad de Ojo de Agua está ubicada en la parte Sureste de la cabecera Municipal. Tiene una extensión de 7 kilómetros cuadrados, con altitud de 255 msnm.

Se encuentra a 290 metros sobre el nivel del mar y cuenta con una Latitud de 14°54'12" y una Longitud de 89°52'28"

1.1 COLINDANCIAS:

La comunidad de ojo de agua limita al Norte con Aldea Espíritu Santo, Al sur con Aldea Tobón de el Departamento de Jalapa, al Este con Aldea Santa Rosalía y al Oeste con Cabecera Municipal.

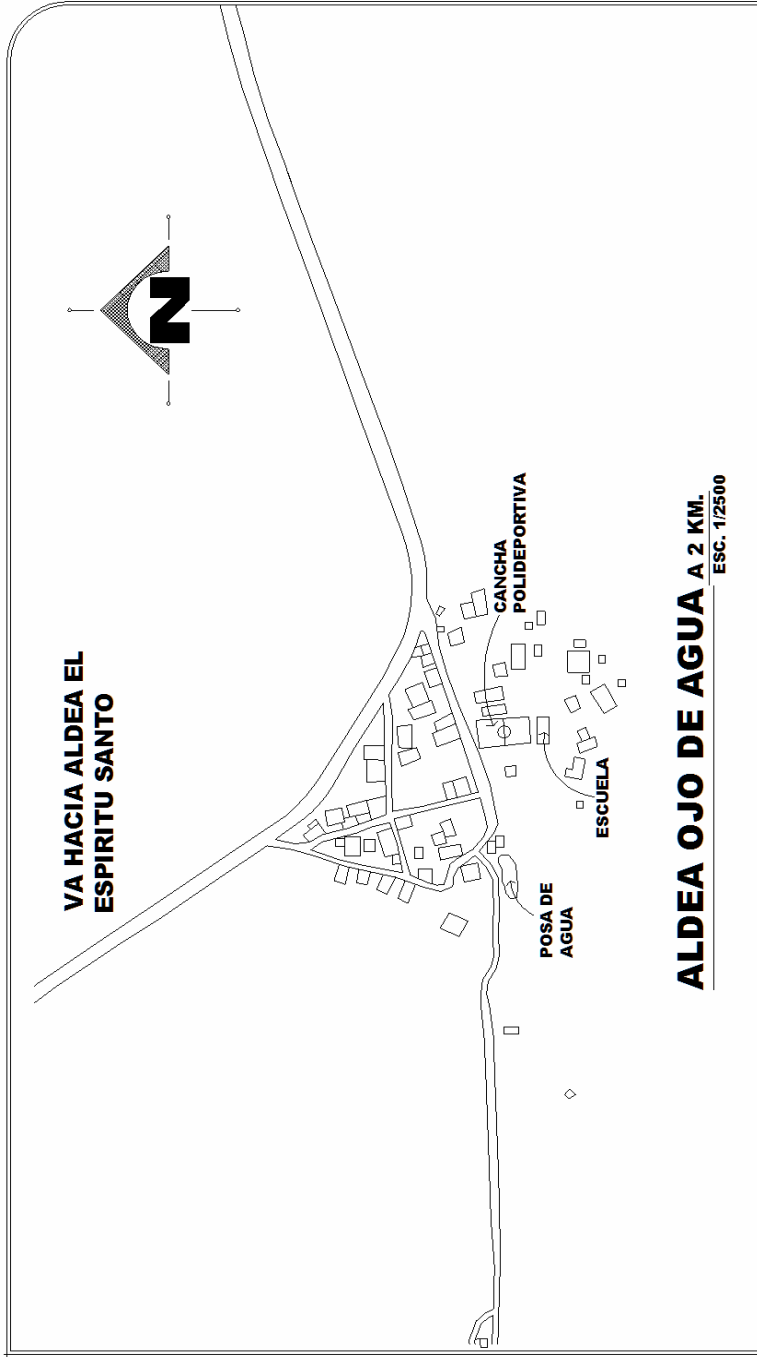
1.2 VÍAS DE ACCESO:

Se cuenta con un camino de terracería, veredas, brechas y de herradura.

1.3 DISTANCIA:

La distancia que existe de Aldea Ojo de Agua hacia la cabecera Municipal es de 02 kilómetros cuadrados.

UBICACIÓN GEOGRAFICA



2. HISTORIA:

Se dice que su nombre fue denominado, a que en el lugar existe una fuente de agua (aproximadamente 2 pulgadas), la cual se encuentra a un costado de la comunidad y por ello se le llama Ojo de Agua. Según cuentan los habitantes que las primeras familias en habitar en la comunidad fueron los Hernández y Sagüil quienes ha un se mantienen con cierto liderazgo dentro de las demás familias.

3. ORGANIZACIÓN POLÍTICA ADMINISTRATIVA:

La comunidad no cuenta con ningún caserío ni colonia que le pertenezca. Actualmente cuenta con una junta directiva la cual tiene como función principal velar por el cumplimiento de los proyectos en la comunidad.

4. DEMOGRAFÍA:

La comunidad tiene una población aproximada de 138 habitantes, los cuales se registran de la siguiente manera

EDADES	HOMBRES	MUJERES	TOTAL
0 a 4 años	18	19	37
5 años a 19 años	48	44	92
20 años a 44 años	08	01	09
45 años a más	00	00	00

5. INFRAESTRUCTURA HABITACIONAL:

En la comunidad existen 34 viviendas las cuales están de forma concéntrica, 26 viviendas habitadas y 8 deshabitadas. Las viviendas están construidas de techo de lámina, paredes de bajareque, piso de torta de cemento. Actualmente los comunitarios recibieron apoyo a través de FOGUAVI y modificaron sus viviendas con la siguiente forma: paredes de madera, techo de lámina y piso de torta de cemento.

6. GEOGRAFÍA – TOPOGRAFÍA:

La textura del suelo es arcillosa y su topografía quebrada.

6.1 HIDROGRAFÍA:

Se encuentra una fuente de agua a un costado de la comunidad al cual le denominan Ojo de agua y tiene como función principal la irrigación de varios terrenos que sirven para la agricultura (regadíos). La fuente tiene un caudal de aproximadamente 2 pulgadas.

6.2 FLORA:

Se cuenta con árboles de aripín, huele de noche, quebracho, yage, guayacán, mango, papaya, coco, tuno.

6.3 FAUNA:

Existe una variedad de animales silvestres y domésticos entre ellos están: Armado, conejo, tacuazín, iguanas, gato de monte, caballos, gallinas, cerdos, chompipes.

7. ASPECTOS BIOCLIMATICOS:

La zona de vida pertenece a la clasificación de monte espinoso subtropical, con una precipitación pluvial de 575.2 mm anuales. Con temperatura media anual que oscila entre los 28 a 35 grados Centígrados, con humedad Relativa del 65%.

8. ASPECTOS DE SALUD:

Entre las enfermedades más comunes que atacan a la población están: gripes, diarreas, gastritis, paludismo, artritis, paludismo, gastritis. En caso de visitar algún centro asistencial, la comunidad acude al puesto de salud ubicado en la Aldea Espíritu Santo o a la clínica Médica ubicada en Aldea el Rancho del Municipio de San Agustín Acasaguastlán.

9. ASPECTOS DE EDUCACION:

La comunidad cuenta con una escuela Primaria Oficial Mixta y una maestra que imparte los cinco grados de primaria ya que un grado no tiene asistentes, con un total de 19 alumnos.

POBLACIÓN ESCOLAR NIVEL PRIMARIO ALDEA OJO DE AGUA MUNICIPIO DE EL JÍCARO AÑO 2008

GRADO	HOMBRES	MUJERES	TOTAL
Primero	08	02	10
Segundo	03	04	07
Tercero	02	02	04
Cuarto	03	03	06
Quinto	06	03	09
Sexto	03	03	06

10. ASPECTOS SOCIOECONÓMICOS:

Para establecer los cultivos agrícolas, los agricultores arrendan terrenos. La actividad principal de los hombres es la agricultura, las principales actividades de las mujeres son los oficios domésticos y crianza de animales. Los ingresos mensuales que tienen el 95% de comunitarios son de Q.400.00 a Q.600.00 y el 5% de Q.1000.00 a Q.1500.00.

11. ASPECTOS DE COMERCIO:

La principal actividad de comercio la representa la venta de productos agrícolas ya que aquí se cosecha tomate, berenjena, chile y papaya productos que son vendidos en la cabecera municipal y mercados de la ciudad capital. Otra actividad bien representativa de la comunidad lo ejerce la Artesanía con la elaboración artículos de tejidos en palma los cuales son vendidos a la comunidad de Espíritu Santo y luego trasladados a los mercados capitalinos.

ESTABLECIMIENTOS COMERCIALES EN LA COMUNIDAD DE OJO DE AGUA AÑO 2008

TIPO DE COMERCIO	CANTIDAD ESTABLECIDA
Tiendas	02
Cantinas o Ventas de Licor	02
Motores de Masa	01
Ventas de Helados	01
Teléfono Comunitario	01
Tortillerías	01
Refresquerías	01

12. ESTRUCTURA SOCIAL ACTUAL:

Las personas se preocupan por darle a la comunidad del desarrollo correspondiente y marcados en este aspecto utilizan los medios de Comunicación de prensa, Radio y Televisión nacional, para mantenerse informados del acontecer nacional.

12.1 LIDERAZGO:

Las personas que ejercen un mayor liderazgo en la comunidad son los señores Timoteo Hernández y José Luís Hernández quienes se proyectan.

En la comunidad para la ejecución de los distintos proyectos. Se tiene Establecido un Consejo Comunitario de Desarrollo (COCODE) el cual está conformado de la siguiente manera:

CONSEJO COMUNITARIO DE DESARROLLO (COCODE)

ALDEA OJO DE AGUA

NOMBRES	POSICION
Mauro Antonio Gálvez	Alcalde Comunitario
Timoteo Hernández Hicho	Presidente
José Luís Hernández Sagüil	Vice-Presidente
Esvin Eduardo Luna Larios	Tesorero
Ana Belarmina Gálvez Luna	Secretario
German Hernández	Vocal I
Nora Antonia Luna Hernández	Vocal II

13. SERVICIOS CON LOS QUE CUENTA LA COMUNIDAD:

Cuenta con Agua entubada a través de un pozo mecánico. Energía Eléctrica, una escuela de educación primaria y un teléfono celular particular.

14. RECURSOS CON LOS QUE CUENTA LA COMUNIDAD:

- ✚ Entre los Recursos Naturales: Cuenca hídrica, Bosques y Fauna
- ✚ Entre los Recursos Materiales: arena. Madera, cal y piedrin.

- ✚ Entre los Recursos Humanos: Jornaleros, comadronas, Maestros, Peritos contadores y Bachilleres.

15. JERARQUIZACIÓN DE PROBLEMAS:

- ✚ Inundaciones en época de Invierno (la fuente de agua rebasa su Cause en época de invierno).
- ✚ Mejoramiento de calles.
- ✚ Introducción de Alcantarillado y drenaje.
- ✚ Servicios de Salud



INGRESO A LA ALDEA



LAGUNA OJO DE AGUA

H. COMUNIDAD ESPÍRITU SANTO

1. ASPECTOS GENERALES:

La comunidad de Espiritu Santo está ubicada en la parte Noreste de la Cabecera Municipal, cuenta con una extensión territorial de 3 kilómetros cuadrados. La Altitud es de 251 msnm. Se encuentra a 280 metros sobre el nivel del mar y cuenta con una Latitud de 14°54'47" y una Longitud de 89°53'02"

1.1. COLINDANCIAS:

La comunidad limita al Norte con el Municipio de San Cristóbal Acasaguastlán, al Sur con Aldea Ojo de Agua, al Este con Aldea Los Bordos y al Oeste con Cabecera Municipal.

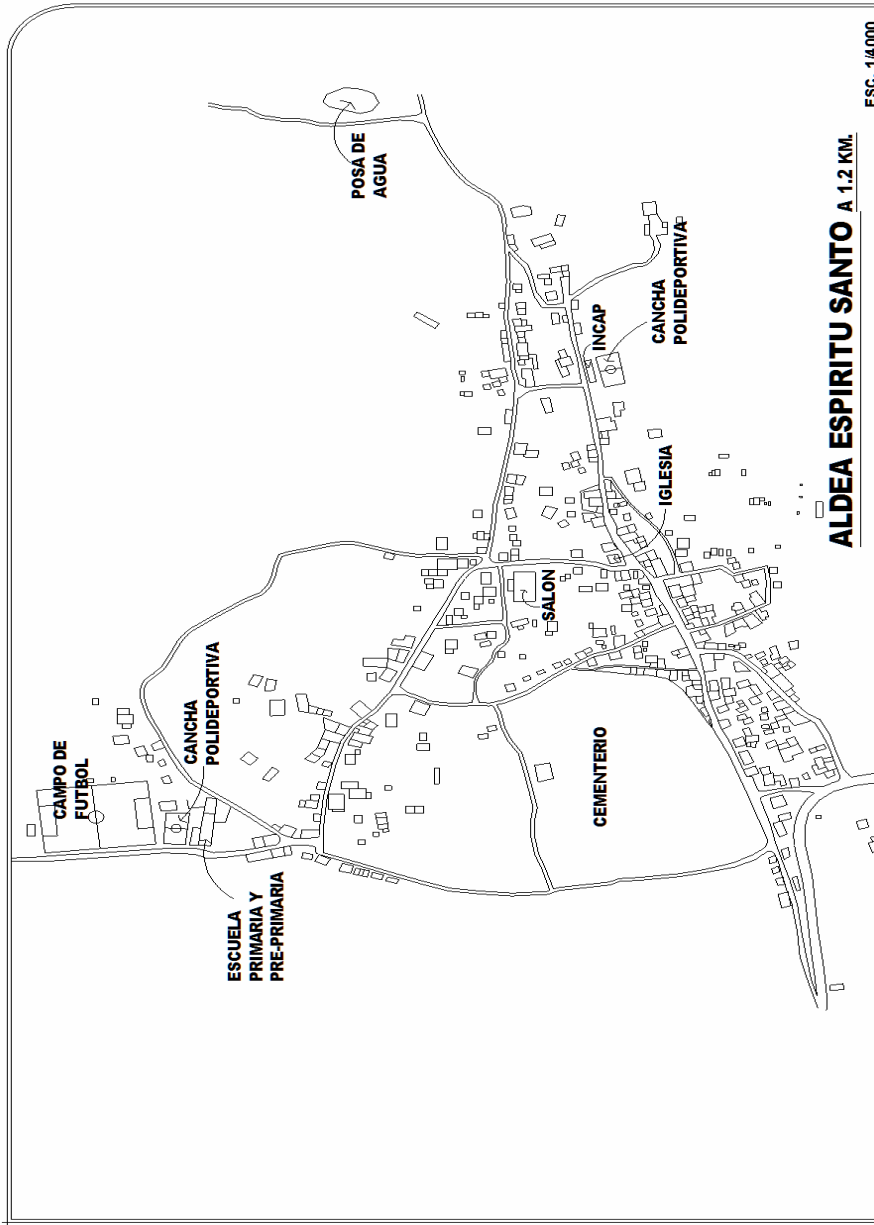
1.2 VÍAS DE ACCESO:

La comunidad cuenta con un camino de terracería transitable en toda época del año, también se cuenta con caminos de brecha y veredas.

1.3 DISTANCIA:

La distancia que existe de Aldea Espiritu Santo hacia la cabecera Municipal es de 1.5 kilómetros cuadrados.

UBICACIÓN GEOGRAFICA



ALDEA ESPIRITU SANTO A 1.2 KM.

ESC. 1/4000

2. SÍNTESIS HISTÓRICA:

No se tiene fecha exacta de fundación, su nombre se le atribuye a uno de los miembros de La Santísima Trinidad (Padre, Hijo y Espíritu Santo), ya que en la comunidad se encuentra ubicado el cementerio General. Según entrevistas con las personas mayores de la comunidad, los primeros en habitarla fueron personas providentes del área de las Verapaces.

3. ORGANIZACIÓN POLÍTICA ADMINISTRATIVA:

La comunidad no cuenta con ningún caserío o colonia que le pertenezca. Actualmente se encuentran formados varios comités los cuales hacen gestiones de proyectos productivos. No se tiene formado ningún comité pro-mejoramiento o de desarrollo comunal que trabaje con proyectos Municipales.

4. DEMOGRAFÍA:

La comunidad cuenta con 2,879 habitantes los cuales se registran de siguiente forma:

POBLACIÓN TOTAL ALDEA ESPÍRITU SANTO MUNICIPIO DE EL JÍCARO

EDADES	MUJERES	HOMBRES	TOTAL
Nacidos	21	23	44
1 a 4 años	54	66	125
5 a 14 años	166	202	368
15 a 19 años	342	390	732
50 a 59 años	43	55	98
60 en adelante	62	88	150
TOTAL	693	824	1517

5. INFRAESTRUCTURA HABITACIONAL:

La comunidad cuenta con una cantidad aproximada de 890 viviendas, las cuales están en forma concéntrica. El 43% de las viviendas están construidas de techo de lámina, paredes de block y piso de torta de cemento, el 40% de las viviendas están construidas de techo de lámina, paredes de Bajareque y piso de torta de cemento y el 17% están contruidos de techo de palma, paredes de madera y piso de tierra.

6. GEOGRAFÍA – TOPOGRAFÍA:

El 90% de los suelos de la comunidad cuenta con una textura Arcillosa y el 10% pertenecen a una textura Arenosa. La topografía del terreno es quebrada en gran proporción, contando con una pequeña parte de planicie en la parte inferior en la ubicación de la comunidad.

7. ASPECTOS BIOCLIMÁTICOS:

La comunidad pertenece a una zona de clasificación de Monte Espinoso Subtropical. La precipitación pluvial es de 578 mm anuales. Tiene una temperatura media anual que oscila entre los 28 a 35 grados Centígrados, con humedad relativa del 65%.

8. ASPECTOS DE SALUD:

Entre las enfermedades principales que afectan a la comunidad están: Gripes, catarros, Dengue, infecciones de la piel, parasitismo, amebiasis, diarreas. Para atender sus enfermedades visitan el Centro Asistencia de Salud ubicado en Cabecera Municipal.

9. ASPECTOS EDUCATIVOS:

La comunidad cuenta con una escuela donde son impartidos los Niveles de Pre-Primaria y Primaria Escuela Oficial Mixta, Instituto Básico Municipal, los cuales prestan servicios a una cantidad aproximada de 253 Alumnos, los cuales se registran de la siguiente forma:

GRADOS	HOMBRES	MUJERES	TOTAL
PRIMERO	29	24	53
SEGUNDO	14	19	33
TERCERO	16	13	29
CUARTO	23	19	42
QUINTO	15	23	38
SEXTO	19	12	31
TOTAL	116	110	226

10. ASPECTOS SOCIOECONÓMICOS:

Con respecto a la tenencia de tierra en la comunidad, son pocas las personas que tienen acceso a un arrendamiento de tierra en la propia comunidad, ya que las que se tienen son utilizadas por los propietarios para la implementación de sus cultivos. La mayoría de las actividades agrícolas las realizan en la Finca denominada la Cooperativa. Las mujeres se dedican a las labores domésticas, a la crianza de animales y al igual que algunos Hombres a las actividades de tejidos de palma. Los ingresos en la comunidad se clasifican de dos maneras: El primero clasificado por la producción agrícola el cual promedia unos Q 600.00 a Q.800.00 mensuales. El otro ingreso se dá a través de las actividades Artesanales alcanzando un promedio aproximado de Q.600.00 a Q.800.00 mensuales. Se tienen otros ingresos los cuales se derivan de las actividades de Carpintería y trabajos empleados en Alambre y malla metálica, los cuales alcanza promedios aproximados de Q.800.00 a Q.1,000.00.

11. ASPECTOS DE COMERCIO:

La actividad principal económica de la comunidad es la venta de los productos Agrícolas y los productos Artesanales: Entre los productos agrícolas cosechados se encuentran. Fundas para Botella, sombreros, Escobas, petates, Tapetes, abanicos, moisés (cunas de tejido de palma) La venta de los productos agrícolas es realizada a través de intermediarios que llegan a la comunidad a comprarlos para luego ser trasladados a los mercados Nacionales. La venta de los productos artesanales se hace a través de una persona

12. ESTRUCTURA SOCIAL ACTUAL:

La comunidad para mantenerse informada de los acontecimientos Nacionales hace uso de los medios de comunicación de Prensa y Televisión Nacional. La comunidad basa sus gestiones a través de distintas juntas directivas formadas para la realización de los proyectos productivos que funcionan en la comunidad.




12.1 LIDERAZGO:


Dentro de los líderes de la comunidad se encuentran los señores: Arnulfo Castro y Rómulo Hicho.

13. SERVICIOS CON LOS QUE CUENTA LA COMUNIDAD:

La comunidad cuenta con los siguiente servicios, Agua Potable, Energía Eléctrica, 1 escuela, 1 campo de fútbol, 1 cancha de básquetbol, servicio de letrinización, salón comunal, Iglesias Evangélica y Católica, Cementerio general, Teléfono Comunitario, Farmacia, Librería, molinos de nixtamal y tiendas de artículos de consumo diario.

14. RECURSOS CON LOS QUE CUENTA LA COMUNIDAD:

-  Recursos Naturales: Fauna, flora y cuenca hídrica.
-  Recursos Materiales: Arena, Piedra, Madera, Palma
-  Recursos Humanos: Jornaleros, comadrona, Promotores sociales, Peritos contadores, maestros y Bachilleres.

-  Recursos Institucionales: MINEDUC, INCAP, MSP, CONALFA.

15. JERARQUIZACIÓN DE PROBLEMAS Y NECESIDADES:

- ✚ Introducción de servicio de Drenaje y Alcantarillado
- ✚ Mejoramiento de servicio de salud
- ✚ Mejoramiento de Calle y Callejones
- ✚ Mejoramiento de Cementerio General.



Ingreso a la aldea



Salón Comunal

I. COMUNIDAD EL ZAPOTE

1. ASPECTOS GENERALES:

La comunidad de El Zapote está ubicada en la parte Oeste de la Cabecera Municipal, cuenta con una extensión territorial de 5 kilómetros cuadrados. La Altitud es de 265 msnm. Se encuentra a 260 metros sobre el nivel del mar y cuenta con una Latitud de 14°54'30" y una Longitud de 89°55'03"

1.1 COLINDANCIAS:

La comunidad limita al Norte con el Caserío los Chagüites del Municipio de San Cristóbal Acasaguastlán, al Sur con Aldea Las Ovejas, al Este con Cabecera Municipal y al Oeste con Aldea El Paso de Los Jalapas.

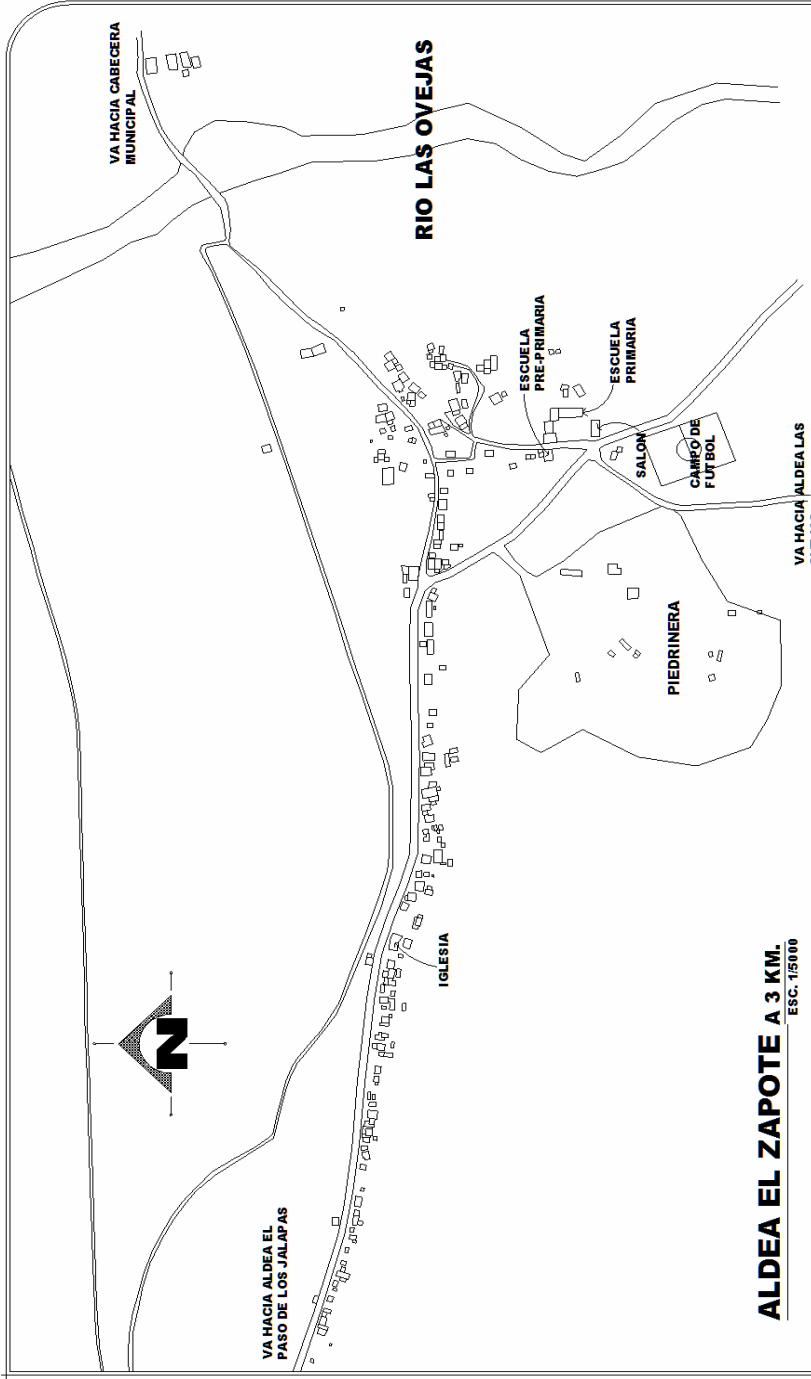
1.2 VÍAS DE ACCESO:

La comunidad situada en ambos costados de la Carretera de Terracería C.A-9, por lo que es muy fácil su acceso. Cuenta también con caminos de brecha, herradura y Veredas.

1.3 DISTANCIA:

La distancia que existe de Aldea El Zapote hacia la Cabecera Municipal es de 02 kilómetros.

UBICACIÓN GEOGRAFICA



2. SÍNTESIS HISTÓRICA:

No se conoce ningún dato exacto de fundación, con respecto a su nombre se le atribuye a que en pasadas épocas eran muy abundantes los árboles de Zapote.

3. ORGANIZACIÓN POLÍTICA - ADMINISTRATIVA:

La comunidad cuenta con una colonia que le corresponde denominada La Vuelta de la Bartola, que se encuentra a una distancia aproximada de 0.5 kilómetros. Actualmente se encuentra formado un comité de Servicio de la comunidad, el cual gestiona los proyectos comunales.

4. DEMOGRAFÍA:

La comunidad cuenta con 510 habitantes, divididos en 262 hombres y 248 mujeres los cuales se registran por edades como aparece en el siguiente cuadro:

POBLACIÓN DISTRIBUIDA POR EDADES Y SEXO

EDADES	HOMBRES	MUJERES	TOTAL
0 a 3 años	29	15	44
04 a 06 años	16	27	43
07 a 14 años	78	74	152
15 a 17 años	16	11	27
18 años y más	123	121	244
Total	262	248	510

5. INFRAESTRUCTURA HABITACIONAL:

La comunidad cuenta con una cantidad aproximada de 113 viviendas y 120 familias, las cuales se encuentran de forma Concéntrica (en forma lineal). El 40% de las viviendas están construidas de techo de lámina, Paredes de Bajareque y piso de torta de cemento. El 40% de las viviendas están construidas de Techo de lámina, Paredes de Block y piso de torta de cemento. El 10% de viviendas están construidas

de techo de teja, paredes de bajareque y piso de tierra. El 10% de las viviendas están construidas de Techo de palma, paredes de madera y piso de tierra.

6. GEOGRAFÍA – TOPOGRAFÍA:

El 75% de los suelos tienen una textura Arcillosa y el 25% tienen una textura Arenosa. La topografía del lugar es quebrada.

6.1 HIDROGRAFÍA:

La comunidad cuenta con un río el cual pasa por uno de los costados exactamente en la parte del Este de la comunidad denominado Monteljute, el cual Nace en el Departamento de Jalapa y atraviesa las comunidades de Piedra Ancha y Las Ovejas.

6.2 FLORA:

La comunidad cuenta con las siguientes plantas forestales: Aripín, Nim, Yage, Brasil, Carcomo, Eucalipto, Huele de Noche, Amate. Entre las principales plantas frutales están: Mango, Coco, Zapote, Limón, Naranja, Papaya, Marañón, Banano, Plátano, Tuno, Tamarindo.

6.3 FAUNA:

La comunidad cuenta con la siguiente fauna silvestre: Conejo, Tacuazín, Iguanas, Serpientes, Aves y Peces. Entre los animales Domésticos se encuentran: Gallinas, Cerdos, Caballos, Vacas y Patos.

7. ASPECTOS BIOCLIMÁTICOS:

La comunidad pertenece a una zona de vida que se clasifica en Monte Espinoso Subtropical. La precipitación Pluvial es de 572 mm anuales. Tiene una temperatura media que oscila entre los 28 a 35 grados centígrados, con humedad relativa del 60%.

8. ASPECTOS DE SALUD:

Las principales enfermedades que afectan a la población son: Dengue, Diarreas, Gripe, Catarros, Infecciones de la piel y Amebiasis. Para atender las enfermedades la comunidad visita el centro Asistencial de Alud, ubicado en la Cabecera Municipal y Clínica San José Ubicada en Aldea El Rancho del Municipio de San Agustín Acasaguastlán.

9. ASPECTOS EDUCATIVOS:

La comunidad cuenta con una Escuela donde se imparten los Niveles de Pre-Primaria y Primaria, los cuales se distribuyen por edades y sexo en el nivel pre-primaria y por grado y sexo en el nivel primario: Escuela Oficial Mixta para Párvulos, Escuela Rural Mixta Prof. Marco Tulio Morales Marín.

POBLACIÓN ESCOLAR NIVEL PRE-PRIMARIA

ALDEA EL ZAPOTE AÑO 2008

Establecimiento	EIDADES Y SEXO CUATRO AÑOS		EIDADES Y SEXO CINCO AÑOS		EIDADES Y SEXO SEIS AÑOS		*****
	M	F	M	F	M	F	TOTAL
EODP ANEXA A EORM EL ZAPOTE	00	00	02	06	06	07	21

POBLACIÓN ESCOLAR NIVEL PRIMARIA

ALDEA EL ZAPOTE AÑO 2008

Establecimiento	1º.		2º.		3º.		4º.		5º.		6º.		*****
	Grado		Grado		Grado		Grado		Grado		Grado		
	M	F	M	F	M	F	M	F	M	F	M	F	TOTAL
EORM EL ZAPOTE	19	13	12	03	15	06	09	10	05	03	03	06	104

10. ASPECTOS SOCIOECONÓMICOS:

Para recibir los ingresos económicos los comunitarios basan sus trabajos en la agricultura, labor que desempeñan en tierras propias o por contratos de arrendamiento en terrenos particulares. La tenencia de la tierra está a cargo de tres familias las cuales utilizan el 90% de sus tierras para la implementación de cultivos y el 10% lo dan en calidad de arrendamiento a pequeños agricultores. Las mujeres se dedican a los oficios domésticos y la crianza de animales. El Promedio de ingresos mensual que obtiene un comunitario en el área es de aproximadamente Q.600.00 a Q.800.00.

11. ASPECTOS DE COMERCIO:

La principal actividad económica de la comunidad es la venta de los productos agrícolas, los cuales a través de intermediarios que llegan a la comunidad son vendidos y luego trasladados a los mercados Nacionales. Otro aspecto de comercio en la comunidad está marcado por la venta de Artículos de consumo diario, a continuación se registran los centros comerciales de la comunidad.

CENTROS COMERCIALES ALDEA EL ZAPOTE AÑO 2008

TIPO DE COMERCIO	CANTIDAD ESTABLECIDA
Tiendas	09
Ventas de Licor	03
Motores de Masa	03
Ventas de Comida	01
Casetas	03
Teléfono Comunitario	01
Tortillerías	02

12. ESTRUCTURA SOCIAL ACTUAL:

La comunidad para mantenerse informada de los acontecimientos nacionales hace uso de los medios de comunicación de Prensa y televisión Nacional. La comunidad basa gestiones a través del comité de servicio de la comunidad, el cual se integra de la siguiente manera:

CONSEJO COMUNITARIO DE DESARROLLO (COCODE)

ALDEA EL ZAPOTE AÑO 2008

NOMBRES	POSICIONES
Miguel Romero Morales	Presidente
Gabriel René Ortega Alvarado	Vice-Presidente
Lesbia Azucena Véliz Rodríguez	Secretaria
Luís Antonio Cruz Marroquín	Tesorero
Elder Estuardo Carías Herrera	Vocal I
Ezequiel Sánchez Hicho	Vocal II
Edgar Augusto Morales Pereira	Vocal III

12.1 LIDERAZGO:

En la comunidad No se observa ninguna persona que muestre Liderazgo.

13. SERVICIOS CON LOS QUE CUENTA LA COMUNIDAD:

La comunidad cuenta con los siguientes servicios: Agua Potable, Energía eléctrica, Servicio de letrización, 2 Escuelas, 1 Campo de fútbol, 1 Cancha de básquetbol, 1 Centro de Capacitación (Salón Comunal), Teléfonos celulares, 3 Molinos de nixtamal, Tiendas de artículos de consumo diario, 2 Callejones adoquinados y Calle principal Asfaltada.

14. RECURSOS CON LOS QUE CUENTA LA COMUNIDAD:

- ✚ , Recursos Naturales: Fauna, Flora, Río.
- ✚ Recursos Materiales: Arena, Piedra, Madera, Zinc, Hierro.
- ✚ Recursos Humanos: Jornaleros, Comadrona, Promotores sociales, Maestros, Peritos Contadores y Bachilleres.
- ✚ Recursos Institucionales: MINEDUC, CONALFA.

15. JERARQUIZACIÓN DE PROBLEMAS Y NECESIDADES:

- ✚ Introducción de Servicio de drenaje y Alcantarillado.
- ✚ Introducción de servicios de salud.



Ingreso a la aldea



Salón comunal

J. COMUNIDAD LAS OVEJAS

1. ASPECTOS GENERALES:

La comunidad de las Ovejas está ubicada en la parte Suroeste de la Cabecera Municipal, Cuenta con una extensión territorial de 15 kilómetros cuadrados. La altitud es de 260 msnm. Se encuentra a 310 metros sobre el nivel del mar y cuenta con una Latitud de 14°53'27" y una Longitud de 89°55'20"

1.1 COLINDANCIAS:

La comunidad limita al Norte con Aldea El Zapote, Al Sur con Aldea Piedra Ancha, al Este con la Cabecera Municipal y al Oeste con Aldea Paso de Los Jalapas.

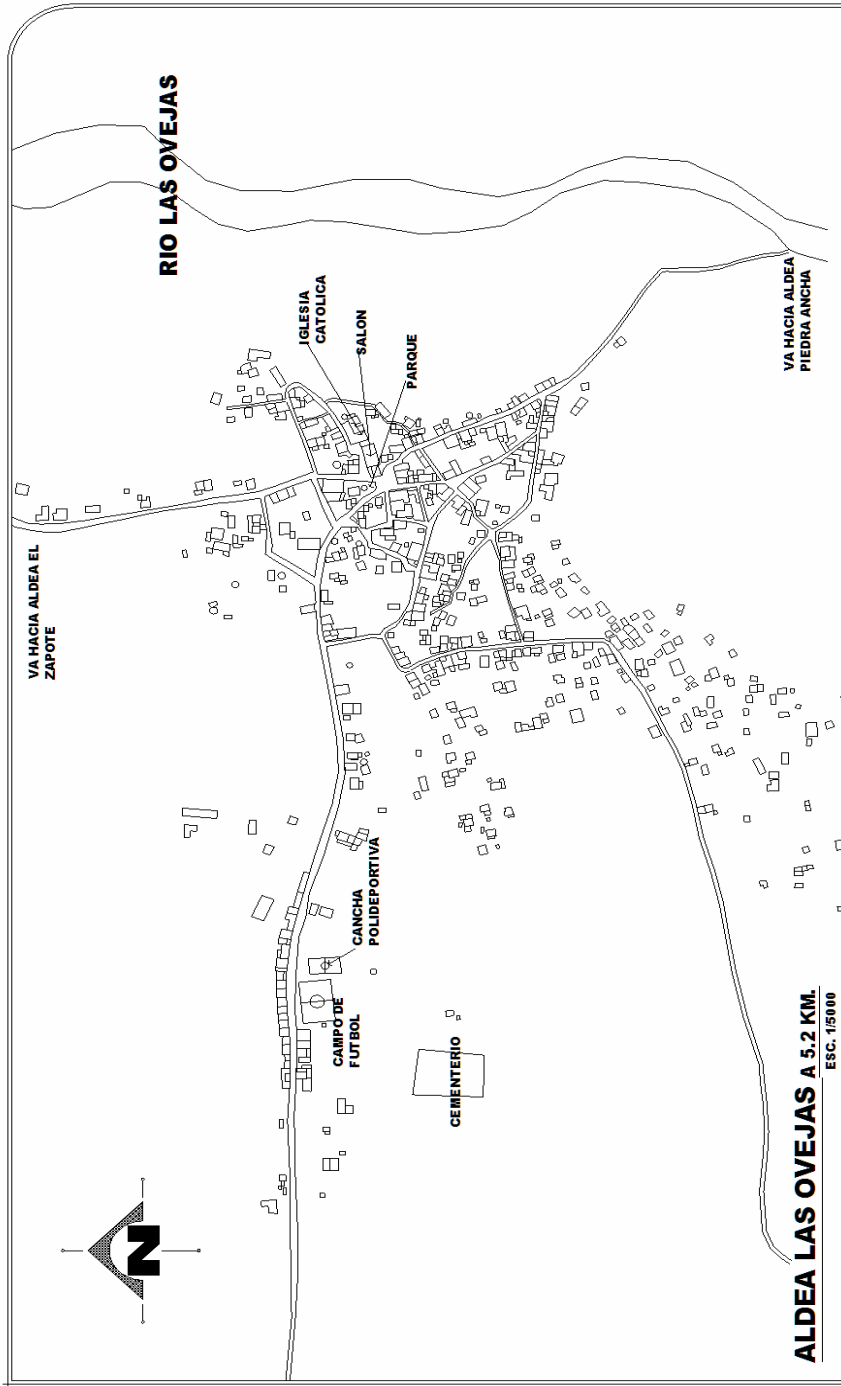
1.2 VÍAS DE ACCESO:

La comunidad cuenta con Dos caminos de terracería que sirven para acceso directo a la comunidad, son transitables en toda época del año. Se cuenta con caminos de Brecha, Veredas y Herradura.

1.3 DISTANCIA:

La distancia que existe de Aldea Las Ovejas hacia la Cabecera Municipal es de 05 kilómetros.

UBICACIÓN GEOGRAFICA



2. SÍNTESIS HISTÓRICA:

No se conoce dato exacto de fundación, con respecto a su nombre se cree que anteriormente era un área donde existió un corral de gran longitud que era utilizado para la crianza de Ovejas a través del tiempo se implementaron casas alrededor del lugar y así se fue formando la comunidad.

3. ORGANIZACIÓN POLÍTICA - ADMINISTRATIVA:

La comunidad no cuenta con ningún Caserío que le corresponda. Le pertenece una colonia denominada Buena Vista que está situada en la parte Suroeste de la comunidad.

4. DEMOGRAFÍA:

La comunidad cuenta con 916 habitantes, los cuales se están distribuidos por edades y sexo como aparece en el siguiente cuadro:

POBLACIÓN DISTRIBUIDA POR EDADES Y SEXO

EDADES	HOMBRES	MUJERES	TOTAL
O a 3 años	39	36	75
04 a 06 años	35	35	70
07 a 14 años	100	96	196
15 a 17 años	32	33	65
18 años y más	234	276	510
Total	440	476	916

5. INFRAESTRUCTURA HABITACIONAL:

La comunidad cuenta con 241 viviendas y 251 familias, las viviendas se encuentran en forma concéntrica (en posición lineal). El 60% de las viviendas están construidas de techo de (lámina el 50% y el 10% de teja), paredes de Bajareque y piso de Torta de Cemento, El 30% de las viviendas están construidas de techo de lámina, paredes de Block y piso de torta de cemento el 10% de las viviendas están construidas de techo de lámina, paredes de Madera y piso de tierra.

6. GEOGRAFÍA – TOPOGRAFÍA:

El 65% de los suelos tienen una textura Arcillosa y el 35% tiene una textura Arenosa. La Topografía del terreno es en un 75% quebrada y en un 25% hondonada.

6.1 HIDROGRAFÍA:

La comunidad cuenta con un río el cual pasa a un costado de la comunidad exactamente en la parte del Este, es nombrado con el nombre de Riachuelo y tiene su yacimiento en el Departamento de Jalapa y su función principal es servir de irrigación a los terrenos agrícolas y de recreación a los comunitarios de esta zona.

6.2 FLORA:

La comunidad cuenta con las siguientes plantas forestales: Yage, Brasil, Carcomo, Huele de noche, Aripín, Nim, Conacaste, Amate, Paraíso, Guayacán, entre las principales plantas frutales están: Mango, Tamarindo, Coco, Marañón, Tuno, Naranja, Limón, Banano, Plátano, Zapote.

6.3 FAUNA:

La comunidad cuenta con la siguiente Fauna doméstica: Gallinas, Cerdos, Vacas, Caballos, Patos, Chompipes, Peligüey, entre la Fauna salvaje se encuentran: Armados, Conejos, Iguanas, Serpientes, Aves, Peces, Tacuazín, Zorrillos, Comadreja y Escorpiones.

7. ASPECTOS BIOCLIMÁTICOS:

La comunidad pertenece a una zona de vida clasificada como Monte Espinoso Subtropical. La precipitación Pluvial es de 580.2 mm anuales. Tiene una Temperatura Media que oscila entre los 28 a 35 grados Centígrados, con humedad relativa del 68%.

8. ASPECTOS DE SALUD:

Entre las principales enfermedades que afectan a la comunidad se tienen: Diarreas, Dengue, Gripe, Amebiasis, Infecciones de la piel. Se cuenta en la comunidad con un Puesto de Salud el cual brinda atención a los comunitarios del área.

9. ASPECTOS EDUCATIVOS:

La comunidad cuenta con una Escuela donde son impartidos los Niveles de Pre-Primaria y Primaria, los cuales se distribuyen por edades y sexo en el nivel Pre-Primaria y por grados y sexo en el nivel Primaria. Escuela Oficial Mixta de Párvulos, Escuela Oficial Mixta Tomás Roldán de León.

POBLACIÓN ESCOLAR NIVEL PRE-PRIMARIA

ALDEA LAS OVEJAS AÑO 2008

Establecimiento	EIDADES Y SEXO CUATRO AÑOS		EIDADES Y SEXO CINCO AÑOS		EIDADES Y SEXO SEIS AÑOS		*****
	M	F	M	F	M	F	TOTAL
EODP ANEXA A EORM LAS OVEJAS	06	07	19	07	00	00	39

POBLACIÓN ESCOLAR NIVEL PRIMARIA

ALDEA LAS OVEJAS AÑO 2008

Establecimiento	1º.		2º.		3º.		4º.		5º.		6º.		*****
	Grado		Grado		Grado		Grado		Grado		Grado		
	M	F	M	F	M	F	M	F	M	F	M	F	TOTAL
EORM LAS OVEJAS	27	25	16	24	20	20	10	07	09	10	13	07	188

10. ASPECTOS SOCIOECONÓMICOS:

Para recibir los ingresos económicos los comunitarios los hombres basan sus trabajos en la agricultura, labor que desempeñan en terrenos propios o por contratos de arrendamientos en terrenos particulares. La tenencia de la tierra está basada en cinco familias las cuales el 75% de las tierras cultivan y el 25% les dan en calidad de arrendamiento a pequeños agricultores. Las mujeres se dedican a los oficios domésticos y a la crianza de animales: El Promedio mensual que obtienen un comunitario en el área es de aproximadamente Q.600.00 a Q.800.00.

11. ASPECTOS DE COMERCIO:

La principal actividad comercial de la comunidad la representa la venta de los productos agrícolas, los cuales a través de intermediarios son vendidos en la comunidad y luego trasladados a los mercados Nacionales. Otro aspecto comercial de la comunidad es la venta de artículos de consumo diario, a continuación se registran los centros comerciales de la comunidad:

CENTROS COMERCIALES ALDEA LAS OVEJAS

TIPO DE COMERCIO	CANTIDAD ESTABLECIDA
Tiendas	07
Casetas	01
Cantinas	03
Molino de Nixtamal	01

12. ESTRUCTURA SOCIAL ACTUAL:

La comunidad para mantenerse informada de los acontecimientos Nacionales hace uso de los medios de comunicación de Prensa y Televisión Nacional. La comunidad basa sus gestiones en las juntas directivas de los diferentes comités. A continuación se registran los nombres y posiciones de los miembros del Consejo Comunitario de Desarrollo (COCODE).

CONSEJO COMUNITARIO DE DESARROLLO (COCODE)

ALDEA LAS OVEJAS

NOMBRES	POSICIONES
Francisco Macal Nájera	Alcalde Comunitario
Randolfo Ramírez Nájera	Presidente
Cecilio Barrientos Ramírez	Vice-Presidente
Olga Estela Mejía Oliva	Tesorero
Oscar Humberto Pineda Pérez	Secretario
Víctor Revolorio Linares	Vocal I
Daniel Amado Cardona	Vocal II
Elio Inay Carías Marroquín	Vocal III

Dentro de los líderes de la comunidad se encuentran los señores: Carlos Casasola y Tomas Roldan de León

13. SERVICIOS CON LOS QUE CUENTA LA COMUNIDAD:

La comunidad cuenta con los siguientes servicios: Agua Entubada, Energía Eléctrica, 2 Escuelas, 1 Campo de fútbol, 1 Cancha de Básquetbol, Iglesias Católica y Evangélica, Parque Comunal, Cementerio, servicios de ruleteros (Pick-up), Transporte Extra Urbano, Molino de Nixtamal y Tiendas de artículos de consumo diario.

14. RECURSOS CON LOS QUE CUENTA LA COMUNIDAD:

- ✚ Recursos Naturales: Fauna, Flora, Río.
- ✚ Recursos Materiales: Piedra, Arena, Madera
- ✚ Recursos Humanos: Jornaleros, Comadrona, Promotores sociales, Maestros, Secretarias, Peritos Contadores y Bachilleres.
- ✚ Recursos Institucionales: MINEDUC, CONALFA, MSP.

15. JERARQUIZACIÓN DE PROBLEMAS Y NECESIDADES:

- ✚ Introducción de Drenajes y Alcantarillado.
- ✚ Mejoramiento de Vía de acceso principal
- ✚ Mejoramiento de Cementerio Comunal



Ingreso a la aldea



Iglesia Católica

K. COMUNIDAD DE PIEDRA ANCHA

1. ASPECTOS GENERALES:

La comunidad de Piedra Ancha está ubicada en la parte Sureste de la Cabecera Municipal, cuenta con una extensión territorial de 8 kilómetros Cuadrados. La altitud es de 540 msnm. Se encuentra a 470 metros sobre el nivel del mar, cuenta con una Latitud de 14°51'05" y una Longitud de 89°51'15"

1.1 COLINDANCIAS:

La comunidad limita al Norte con Aldea Las Ovejas, al Sur con Aldea San Rafael del Municipio de Guastatoya, al Este con Caserío La Pila y al Oeste con Aldea Las Joyas.

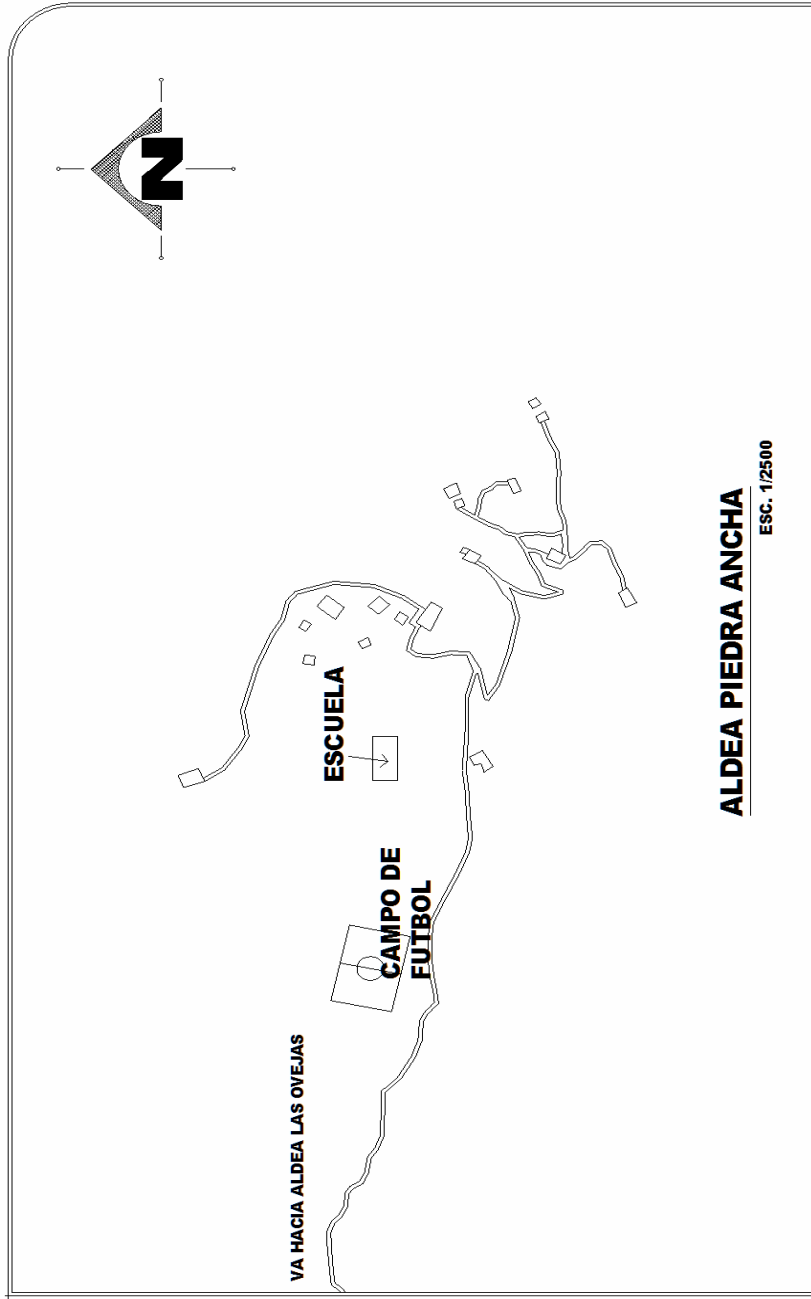
1.2 VÍAS DE ACCESO:

La comunidad no cuenta con ningún camino vehicular, por lo que se tiene que utilizar como acceso los caminos de Brecha, Veredas y de Herradura.

1.3 DISTANCIA:

La distancia que existe de Aldea Piedra Ancha hacia la Cabecera Municipal es de 12 kilómetros.

UBICACIÓN GEOGRAFICA



2. SÍNTESIS HISTÓRICA:

No se conoce ningún dato exacto de fundación, con respecto a su nombre es debido a que en la comunidad se encuentra situada una piedra muy grande que mide aproximadamente 4 metros de Ancho 5 metros de Largo y 9.5 metros de Altura, por ello le denominan Piedra Ancha. Los primeros habitantes de la comunidad fueron: Manuel Barrientos, Petrona Nájera, Venancio Solís y Agustín Solís.

3. ORGANIZACIÓN POLÍTICA - ADMINISTRATIVA:

La comunidad no cuenta con ningún caserío o colonia que le pertenezca, actualmente está formado un comité pro-mejoramiento el cual se encarga de los proyectos comunitarios.

4. DEMOGRAFÍA:

La comunidad cuenta con 103 habitantes, los cuales se registran de la siguiente manera:

POBLACION DISTRIBUIDA POR EDADES Y SEXO

EDADES	HOMBRES	MUJERES	TOTAL
0 a 4 años	12	9	21
5 a 19 años	22	21	43
20 a 44 años	14	12	26
45 años a más	06	07	13

5. INFRAESTRUCTURA HABITACIONAL:

La comunidad cuenta con 45 viviendas en total, las cuales están en forma concéntrica y 3 de ellas deshabitadas. Las viviendas están construidas en un 95% de techo de lámina, paredes de block y piso de torta de cemento y un 5% de techo de lámina, paredes de Bajareque o madera y piso de tierra.

6. GEOGRAFÍA – TOPOGRAFÍA:

Los suelos tienen una textura Franco arcillosa, con una topografía de forma ondulada.

6.1 HIDROGRAFÍA:

La comunidad cuenta con dos Yacimientos de agua, los cuales son denominados el Aguacate, estos se encuentran ubicado sureste de la comunidad en las partes altas.

6.2 FLORA:

Entre las principales especies encontramos: Aripín, nim, eucalipto, mulato, yaje, carcomo, manzanote, amate, tuno.

6.3 FAUNA:

En la comunidad se cuenta con la siguiente fauna: Iguanas, conejos, armados, tacuazín, gavilanes, zopilotes, ratones, caballos, vacas, cerdos y gallinas.

7. ASPECTOS BIOCLIMÁTICOS:

La comunidad pertenece a la clasificación de Monte Espinoso Subtropical.

Tiene una precipitación pluvial de 565 a 550 mm anuales. Tiene una temperatura media que oscila entre 26 a 35 centígrados, con una humedad relativa del 52%.

8. ASPECTOS DE SALUD:

Entre las principales enfermedades que atacan a la población se encuentran: Dengue, catarros, gripes, infecciones de la piel, diarreas, bronquitis. Los vecinos acuden al Centro asistencial de salud ubicado en la Cabecera Municipal y en casos mayores visitan la clínica San José ubicada en Aldea el Rancho. Municipio de San Agustín Acasaguastlán.

9. ASPECTOS EDUCATIVOS:

La comunidad cuenta con una Escuela donde son impartidos los Niveles de Pre-Primaria y Primaria, los cuales se distribuyen por edades y sexo en el nivel Pre-Primaria y por grados y sexo en el nivel Primaria: Escuela Oficial Mixta Primaria.

POBLACIÓN ESCOLAR NIVEL PRIMARIA

ALDEA PIEDRA ANCHA AÑO 2008

Establecimiento	1º.		2º.		3º.		4º.		5º.		6º.		*****
	Grado		Grado		Grado		Grado		Grado		Grado		
	M	F	M	F	M	F	M	F	M	F	M	F	TOTAL
EORM PIEDRA ANCHA	06	13	02	03	00	00	00	02	00	01	02	00	29

10. ASPECTOS SOCIOECONÓMICOS:

Con respecto a lo socioeconómico, la comunidad está basada en la tenencia de tierra a cargo de 3 familias, las cuales el 75% de sus tierras las cultivan, el 25% la seden a pequeños agricultores en calidad de Arrendamiento. Las mujeres se dedican a las labores domésticas y a la crianza de animales. Las personas en esta comunidad perciben un ingreso mensual aproximadamente De Q.400.00 a Q.600.00.

11. ASPECTOS DE COMERCIO:

La principal actividad económica de la comunidad es la venta de los productos agrícolas, los cuales a través de intermediarios que llegan a la comunidad son vendidos por los comunitarios y luego son trasladados a los mercados nacionales. Se cuenta en la comunidad con los siguientes centros comerciales.

CENTROS COMERCIALES ALDEA PIEDRA ANCHA

TIPO DE COMERCIO	CANTIDAD ESTABLECIDA
Tiendas	02
Molino de Nixtamal	01

12. ESTRUCTURA SOCIAL ACTUAL:

La comunidad para mantenerse informada de los acontecimientos nacionales usa los medios de comunicación de Prensa y Televisión Nacional.

La comunidad basa sus gestiones de los diferentes proyectos comunitarios a través del Consejo Comunitario de Desarrollo (COCODE) el cual está integrado por las siguientes personas:

CONSEJO COMUNITARIO DE DESARROLLO (COCODE)

ALDEA PIEDRA ANCHA AÑO 2008.

NOMBRES	POSICION
Porfirio Barrientos Salguero	Presidente
Daniel Augusto Barrientos Ramírez	Vice-Presidente
Marvin Geovani Ramírez	Tesorero
Antonio Nájera Martínez	Secretario
Norberto Barrientos Salguero	Vocal I
Nery Adaly Pérez Solís	Vocal II
Fidencio Ramírez Coronado	Vocal III

12.1 LIDERAZGO:

Dentro de los líderes de la comunidad se encuentran los señores: Arcadio Solís, Juan Barrientos, Concepción Barrientos, Rosa Nájera y Juan Pérez.

13. SERVICIOS CON LOS QUE CUENTA LA COMUNIDAD:

La comunidad cuenta con los siguientes servicios: Agua Entubada a través de llenas Cántaros, 1 Escuela, Servicio de Letrinización (en malas condiciones), 1 Campo de fútbol, 1 Puente de Hamaca (en malas condiciones).

14. RECURSOS CON LOS QUE CUENTA LA COMUNIDAD:

- ✚ Recursos Naturales: Fauna, Flora, Río.
- ✚ Recursos Materiales: Piedra, Madera, Arena, Cal, Zinc, Hierro, Asbesto, Mármol.
- ✚ Recursos Humanos: Jornaleros, Comadrona, y un Maestro.
- ✚ Recursos Institucionales: MINEDUC.

15. JERARQUIZACION DE PROBLEMAS Y NECESIDADES:

- ✚ Reconstrucción o Mejoramiento de Camino Vecinal
- ✚ Mejoramiento de Sistema de Agua (hacer conexiones intra-domiciliar).
- ✚ Mejoramiento de Letrinización.
- ✚ Mejoramiento de Puente Peatonal (hamaca).

L. COLONIA JORGE MARIO BARRIOS FALLA (EL MITCH)

1. ASPECTOS GENERALES:

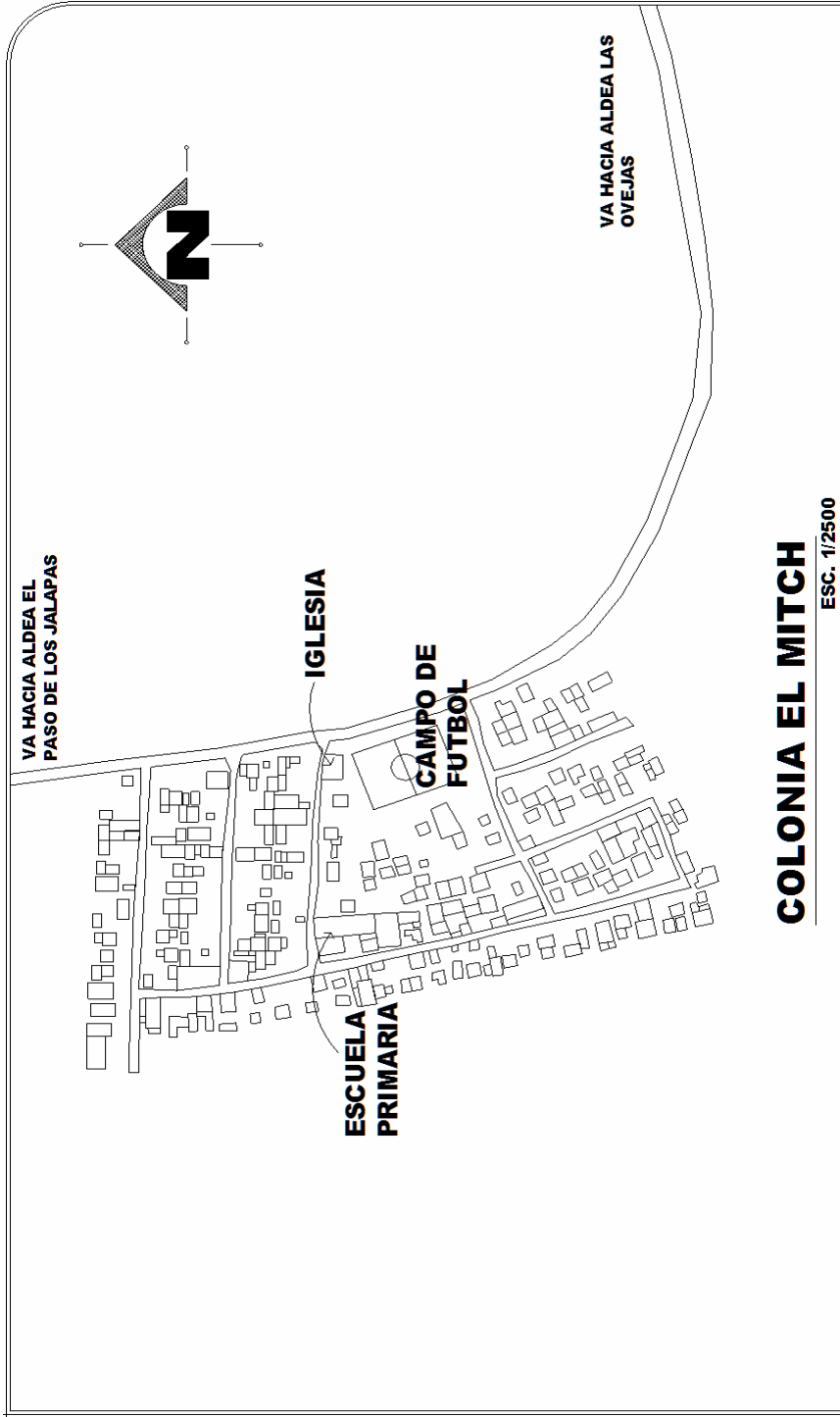
La comunidad del Mitch está ubicada al Este con la Aldea Las Ovejas, cuenta con una extensión territorial de 2 kilómetros cuadrados. La Altitud es de 260 msnm. Se encuentra a 300 metros sobre el nivel del mar y cuenta con una Latitud de $14^{\circ} . 53'27''$ y una Longitud de $89^{\circ} . 55'20''$.

1.2. COLINDANCIAS: La comunidad del Mitch limita al Norte con la cabecera municipal, al Sur con el Paso de los Jalapas, al Este con la Aldea Las Ovejas.

1.2. VÍAS DE ACCESO: Cuenta con una carretera de terracería que sirve de acceso directo con la cabecera municipal, es transitable en toda época del año. Se cuenta con caminos de Brecha, Veredas y Herraduras.

1.3. DISTANCIA: La distancia que existe del caserío a la cabecera municipal es de 4 kilómetros.

UBICACIÓN GEOGRAFICA



COLONIA EL MITCH

ESC. 1/2500

2. SÍNTESIS HISTÓRICA: La comunidad del Mitch, estuvo viviendo cerca de la línea del tren, a orillas del río Motagua, pero a consecuencia del Huracán que llevó el nombre de Mitch tuvieron problemas estas familias que la mayoría emigraron de algunos departamentos vecinos, así es que esta comunidad, lleva este nombre, según cuentan algunos vecinos de esa comunidad que le agradecen a don Jorge Mario Barrios Falla y Bonapaz la ayuda que tuvieron por las gestiones que se hicieron para que esta comunidad tuviera donde refugiarse. Esta comunidad lleva el nombre del Licenciado, pero es más conocida como El Mitch.

3. ORGANIZACIÓN POLÍTICA-ADMINISTRATIVA: Esta comunidad no cuenta con ninguna colonia que le pertenezca.

4. DEMOGRAFÍA:

Edades	Hombres	Mujeres	Total
0 a 4 años	05	03	008
5 a 19 años	121	132	253
20 a 44 años	174	185	359
45 a más	35	49	84
TOTAL	335	369	704

5. INFRAESTRUCTURA HABITACIONAL: Las viviendas de esta comunidad son aproximadamente 300 viviendas y 300 familias, estas viviendas están hechas algunas de block, tabla (lepa), nailon. Piso de tierra y torta de cemento. Las viviendas se encuentran en forma concéntrica (Posición lineal). El 50% de las viviendas son de block y piso de torta de cemento con techo de lamina, el 40% de tabla y techo de lamina con piso de tierra y el 10% de nailon.

POBLACIÓN DISTRIBUIDA POR DADES Y SEXO COLONIA JORGE MARIO BARRIOS FALLA (EL MITCH) AÑO 2008

6. GEOGRAFIA-TOPOGRAFIA: Los suelos de esta comunidad son arenosos y quebradizos.

6.1. HIDROGRAFIA: Cuenta con el río Motagua cerca de la comunidad.

6.2. FLORA: En cuanto a la flora, por el terreno que es muy escaso, no se pueden sembrar árboles de ninguna clase.

6.3. FAUNA: Por el espacio, no pueden tener ningún animal en sus viviendas.

7. ASPECTOS BIOCLIMATICOS: La temperatura de esta comunidad es cálida.

8. ASPECTOS DE SALUD: Entre las enfermedades más comunes de la comunidad de El Mitch están:

 Gripe

 Infecciones intestinales

 Infecciones de la piel

Esta comunidad no cuenta con un puesto o centro de salud.

9. ASPECTOS EDUCATIVOS: La comunidad cuenta con dos escuelas, donde son impartidos los niveles de Pre-Primario y Primario, los cuales se distribuyen por edades y sexos.

POBLACIÓN ESCOLAR NIVEL PRIMARIO
COLONIA MITCH, ALDEA EL PASO DE LOS JALAPAS
PRONADE, MUNICIPIO DE EL JICARO AÑO 2008

COMUNIDAD	HOMBRES	MUJERES	TOTAL
Colonia Mltch	106	111	227

POBLACION ESCOLAR NIVEL PRE-PRIMARIO
COLONIA MITCH, ALDEA EL PASO DE LOS JALAPAS
PRONODE, MUNICIPIO DE EL JICARO AÑO 2008

COMUNIDAD	HOMBRES	MUJERES	TOTAL
Colonia Mitch	18	14	32

10. ASPECTOS SOCIOECONÓMICOS: Las personas solo viven del jornal que ganen con los dueños de la siembra, para recibir el ingreso económico para el sostenimiento de sus familias, las mujeres se dedican a los oficios domésticos.

11. ASPECTOS DE COMERCIO: La comunidad no tiene ninguna comercialización, los hombres viven a base del jornal.

12. ESTRUCTURA SOCIAL ACTUAL: La comunidad para mantenerse informado de todos los acontecimientos nacionales, hacen uso de los medios de comunicación como: Prensa Libre o Diario, La Televisión y los Teléfonos Celulares.

12.1 LIDERAZGO: La comunidad cuenta con personas líderes que forman El COCODE, entre ellas están:

Demetrio Pérez

Rubén Cruz






Renato Macal

Roberto Cornel

13. SERVICIOS CON LOS QUE CUENTA LA COMUNIDAD: La comunidad cuenta con los siguientes servicios: Agua entubada, Energía Eléctrica, 2 Escuelas, 1 Campo de Fútbol, 3 Iglesias Evangélicas, servicios de Ruleteros, 1 Molino de Nixtamal y Tiendas de artículos de primera necesidad.

14. RECURSOS CON LOS QUE NO CUENTA LA COMUNIDAD: Recursos Naturales: fauna y flora, Recursos Materiales

15. JERARQUIZACION DE PROBLEMAS Y NECESIDADES

-  Mejoramiento de Camino de Acceso principal o Vecinal
-  Mejoramiento de Distribución de servicio de agua (Intradomiciliar)
-  Mejoramiento de Servicio de Letrinización.
-  Introducción de Servicios de salud.
-  Introducción de Drenajes

16 CENTROS COMERCIALES COLONIA JORGE MARIO BARRIOS FALLA (EL MITCH) AÑO 2008.

Tiendas	06
Cantinas o Ventas de Licor	01
Motores de Masa	02
Ventas de Helados	01
Tortillerías	01
TOTAL	11



Ingreso a la aldea

M. COMUNIDAD DE LAS JOYAS

1. ASPECTOS GENERALES:

La comunidad de las Joyas está ubicada en la parte Suroeste de la Cabecera Municipal, cuenta con una extensión territorial de 3 kilómetros Cuadrados. La Altitud es de 350 msnm. Se encuentra a 720 metros sobre el nivel del mar, cuenta con una Latitud de 14°51'45" y una Longitud de 89°57'30"

1.1 COLINDANCIAS:

La comunidad limita al Norte con Aldea El Paso de Los Jalapas, al Sur con Aldea San Rafael del Municipio de Guastatoya, al Este con Aldea La Palma y al Oeste con Aldea Piedra Ancha.

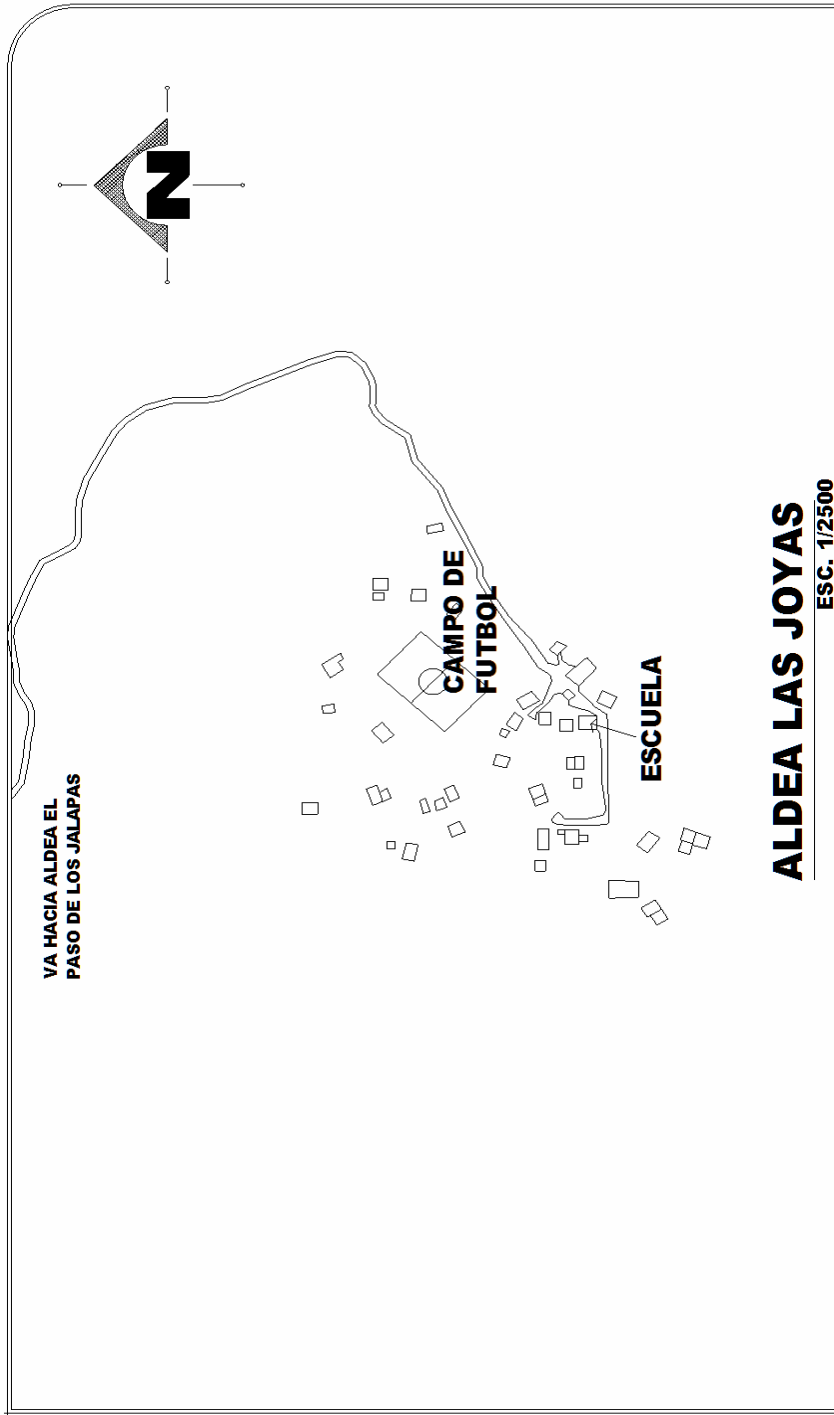
1.2 VÍAS DE ACCESO:

Se cuenta con un camino de terracería que sirve como acceso a la comunidad, con la característica que en época de invierno no se puede transitar. Se tienen también caminos de Brecha, Veredas y de Herradura los que sirven de conexión a las otras comunidades.

1.3 DISTANCIA:

La distancia que existe de Aldea Las Joyas hacia la Cabecera Municipal es de 12 kilómetros.

UBICACIÓN GEOGRAFICA



ALDEA LAS JOYAS

ESC. 1/2500

2. SINTESIS HISTÓRICA:

La comunidad fue fundada en el año de 1,915, su nombre se deriva a que la posición topográfica del terreno, presenta depresiones de Relieve denominadas en el modismo Vocabulario guatemalteco como JOYA (pequeña hondonada), donde se encuentra situada la comunidad. Las primeras familias en habitar la comunidad fueron: Cruz y Revolorio.

3. ORGANIZACIÓN POLÍTICA - ADMINISTRATIVA:

La comunidad No cuenta con ningún Caserío o colonia que le pertenezca.

Actualmente No se tiene formado ningún comité, solo se encuentra un Alcalde Auxiliar.

4. DEMOGRAFÍA:

La comunidad cuenta con 146 habitantes, los cuales se registran de la siguiente manera:

POBLACION DISTRIBUIDA POR EDADES Y SEXO

EDADES	HOMBRES	MUJERES	TOTAL
0 a 4 años	18	17	35
5 a 19 años	15	16	31
20 a 44 años	27	25	52
45 a más años	15	13	28

5. INFRAESTRUCTURA HABITACIONAL:

La comunidad cuenta con 38 viviendas, las cuales se encuentran ubicadas en forma concéntrica. El 53% de las viviendas están construidas de Techo de lámina. Paredes de Bajareque y el 12% tienen piso de torta de cemento y el 88% de tierra. El 47% de las viviendas están construidas de Techo de Teja, Paredes de Bajareque y Piso de Tierra.

6. GEOGRAFÍA – TOPOGRAFÍA:

El 90% de los suelos de la comunidad presentan textura Arcillosa y El 10% textura Arenosa. El 75% de la Topografía del terreno es quebrada y el 25% es hondonada.

6.1 HIDROGRAFÍA:

La comunidad cuenta con un Yacimiento de agua denominado El Aguacate, que es el que les sirve para su abastecimiento. No se cuenta con ningún río, solo en invierno hay presencia de una corriente efímera la cual le denominan quebrada grande.

6.2 FLORA:

La comunidad cuenta con las siguientes plantas forestales: Aripín, Yage, Brasil, Carcomo, entre las plantas frutales se encuentran: Limón, Mango, Banano, Tuno.

6.3 FAUNA:

La comunidad cuenta con la siguiente Fauna Doméstica: Gallinas, Cerdos, Caballos, Chompipes, Patos, entre la Fauna Salvaje se encuentran: Armados, Ardillas, Conejos, Serpientes, Iguanas y Aves.

7. ASPECTOS BIOCLIMÁTICOS:

La comunidad pertenece a una zona de vida clasificada como Monte Espinoso Subtropical. La precipitación Pluvial es de 300 mm anuales. Tiene una temperatura Media que oscila entre los 28 a 35 grados Centígrados, con humedad relativa del 52%.

8. ASPECTOS DE SALUD:

Las principales enfermedades que afectan a la comunidad son: Dengue, Gripes, Amebiasis, Diarrea, Infecciones de la piel, Parasitismo. Los comunitarios para atender sus enfermedades acuden al Puesto de Salud Ubicado en Aldea Paso de Los Jalapas.

9. ASPECTOS EDUCATIVOS:

La comunidad cuenta con una Escuela donde se imparte el Nivel Primario, el cual presta servicio a 32 alumnos, los cuales se distribuyen por grado y sexo: Escuela Oficial Mixta Primaria.

POBLACIÓN ESCOLAR NIVEL PRIMARIA

ALDEA LAS JOYAS AÑO 2008

Establecimiento	1º.		2º.		3º.		4º.		5º.		6º.		*****
	Grado	Grado	Grado	Grado	Grado	Grado	Grado	Grado	Grado	Grado	Grado	Grado	
	M	F	M	F	M	F	M	F	M	F	M	F	TOTAL
EORM LAS JOYAS	02	05	04	01	04	03	01	01	01	03	02	05	32

10. ASPECTOS SOCIOECONÓMICOS:

Para recibir los ingresos económicos los hombres basan sus trabajos en la agricultura, labor que desempeñan en tierras en calidad de arrendamiento. Las Mujeres se dedican a los Oficios domésticos y Crianza de animales, El promedio mensual que percibe un comunitario del área es de próximamente Q.400.00 a Q.600.00.

11. ASPECTOS DE COMERCIO:

La principal actividad económica de la comunidad es la venta de de los productos agrícolas, los cuales son trasladados a la comunidad de El Paso de Los Jalapas para poder ser comercializados. La segunda actividad económica la representa la venta de consumo de artículos diarios, a continuación se registran algunos centros comerciales:

CENTROS COMERCIALES ALDEA LAS JOYAS

TIPO	CANTIDAD
01	01

12. ESTRUCTURA SOCIAL ACTUAL:

La comunidad para mantenerse informada de los acontecimientos Nacionales hace uso del medio de comunicación de Radio. La comunidad cuenta con un Consejo Comunitario de Desarrollo. La mayoría de gestiones las hacen los comunitarios individualmente.

12.2 LIDERAZGO:

Dentro de los líderes de la comunidad se encuentran el señor: César Riley. También existe un Consejo Comunitario de Desarrollo (COCODE) el cual está distribuido por nombres y posición de cada uno de los miembros como aparece en el siguiente cuadro:

CONSEJO COMUNITARIO DE DESARROLLO (COCODE)





ALDEA LAS JOYAS AÑO 2008.

NOMBRES	POSICION
Baldemar Revolorio Flores	Alcalde y Presidente
Pablo Cruz Revolorio	Vice-Presidente
Byron Daniel Cruz Revolorio	Tesorero
Jeremías Cruz Rodríguez	Secretario
Odilio Cruz Rodríguez	Vocal I
Oscar Cruz Cruz	Vocal II
Samuel Cruz Revolorio	Vocal III

13. SERVICIOS CON LOS QUE CUENTA LA COMUNIDAD:

La comunidad cuenta con los siguientes servicios: Agua Potable, Energía eléctrica, 1 Escuela, 1 campo de fútbol, 1 Centro recreativo particular, servicio de letrización, teléfonos celulares y tiendas de artículos de consumo diario.

14. RECURSOS CON LOS QUE CUENTA LA COMUNIDAD:

-  Recursos Naturales: Fauna, Flora, Río.
-  Recursos Materiales: Arena, Piedra, Madera, Palma.
-  Recursos Humanos: Jornaleros, Comadronas, Promotores sociales.
-  Recursos Institucionales: MINEDUC.

15. JERARQUIZACIÓN DE PROBLEMAS:

- ✚ Mejoramiento de calles y callejones.
- ✚ Introducción de Servicio de Drenaje y Alcantarillado.
- ✚ Introducción de Servicios de Salud
- ✚ Mejoramiento de Letrinización.

N. COMUNIDAD LA PALMA

1. ASPECTOS GENERALES:

La Comunidad de la Palma, está ubicada en la Parte Sureste de la Cabecera Municipal, cuenta con una extensión territorial de 5 kilómetros cuadrados. La Altitud es de 350 msnm. Se encuentra a 660 metros sobre el nivel del mar, cuenta con una Latitud de 14°51'58" y una Longitud de 89°58'22"

1.1 COLINDANCIAS:

La comunidad limita al Norte con Aldea El Paso de Los Jalapas, al Sur con Aldea San Rafael del Municipio de Guastatoya, al Este con Aldea Las Joyas y al Oeste con Aldea de Sta. Rita del Municipio de Guastatoya.

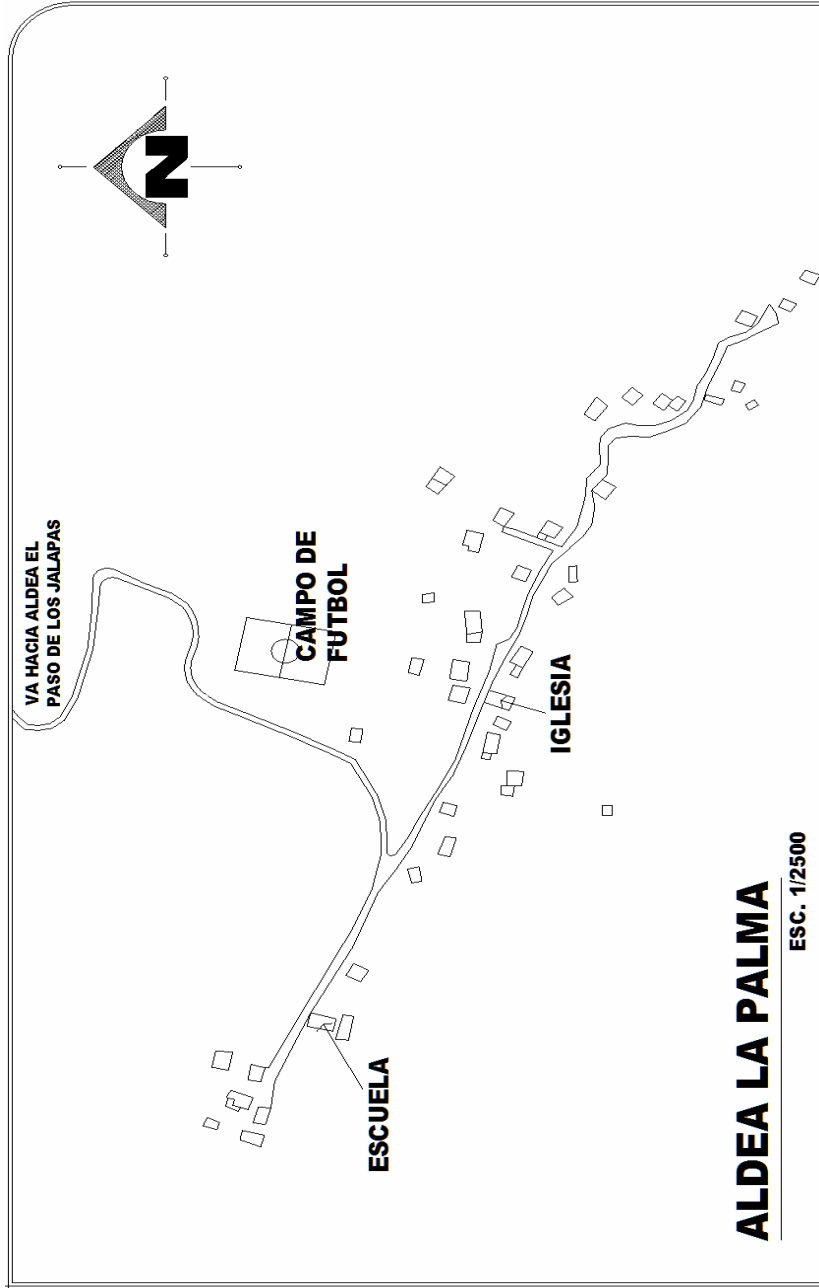
1.2 VIAS DE ACCESO:

La comunidad cuenta con un camino de terracería que sirve como acceso principal el cual en época de invierno no es transitable. También se cuenta con caminos de Brecha, Veredas y Herradura.

1.4 DISTANCIA:

La distancia que existe de Aldea La Palma hacia la Cabecera Municipal es de 12 kilómetros.

UBICACIÓN GEOGRAFICA



2. SÍNTESIS HISTÓRICA:

La comunidad fue fundada aproximadamente en el año de 1,905, su nominación es debida a que anteriormente en el lugar Existieron plantas de Palmo (palma), por lo que se le nombró a la comunidad La Palma. Las primeras familias en habitar la comunidad fueron: Flores, Paiz y López.

3. ORGANIZACIÓN POLÍTICA - ADMINISTRATIVA:

La comunidad no cuenta con ningún Caserío o colonia que le pertenezca. No se tiene ningún comité establecido.

4. DEMOGRAFÍA:

La comunidad cuenta con 162 habitantes, los cuales se registran de la siguiente manera:

POBLACIÓN DISTRIBUIDA POR EDADES Y SEXO

EDADES	HOMBRES	MUJERES	TOTAL
0 a 4 años	27	25	52
5 a 19 años	18	19	37
20 a 44 años	20	20	40
45 años a más	15	18	33

5. INFRAESTRUCTURA HABITACIONAL:

La comunidad cuenta con 45 viviendas, las cuales se encuentran ubicadas de forma concéntrica. El 60% de las viviendas están construidas de Techo de lámina, Paredes de Block y piso de ladrillo, el 30% de las viviendas están construidas de Techo de lámina, Paredes de Bajareque y Piso de de Torta de Cemento, el 10% de las Viviendas están construidas de Techo de Palma (paja), Paredes de Bajareque y Piso de Tierra.

6. GEOGRAFÍA – TOPOGRAFÍA:

El 90% de los suelos del área son de textura Arcillosa y el 10% presenta una textura Arenosa, la topografía es quebrada.

6.1 HIDROGRAFÍA:

La comunidad cuenta con 2 quebradas denominadas: El Tempisque y el Zorrillal. Se cuenta también con yacimiento de agua denominado el Limón que sirve de abastecimiento a la comunidad. No se cuentan con ningún río.

6.2 FLORA:

La comunidad cuenta con las siguientes plantas Forestales: Aripín, Palma, Carcomo, Yage, Brasil, entre las plantas Frutales se encuentran: Mango, Tuno, Limón, Naranja.

6.3 FAUNA:

La comunidad cuenta con la siguiente Fauna Doméstica: Gallinas, Patos, Cerdos, Caballos, Vacas, entre la Fauna Salvaje: Armados, Tacuazín, Ardillas, Zorrillos, Cochinos de Monte, Aves, Iguanas y Conejos.

7. ASPECTOS BIOCLIMÁTICOS:

La comunidad pertenece a una zona de vida clasificada como Monte Espinoso Subtropical. La precipitación Pluvial es de 300 a 350 mm anuales, tiene una Temperatura Media que oscila entre los 28 a 35 grados Centígrados, con humedad relativa del 50%.

08. ASPECTOS DE SALUD:

Entre las principales enfermedades que afectan a la comunidad están: Diarreas, Gripe, Dengue, Infecciones de la Piel, Parasitismo. Los comunitarios para tratar sus enfermedades utilizan el Puesto de Salud Ubicado en Aldea El Paso de Los Jalapas.

9. ASPECTOS EDUCATIVOS:

La comunidad cuenta con 1 Escuela donde es impartido el Nivel Primario el cual presta servicio a 29 Alumnos. Los cuales están distribuidos por grados y sexo: Escuela Oficial Mixta Primaria.

POBLACIÓN ESCOLAR NIVEL PRIMARIA

ALDEA LA PALMA AÑO 2008

Establecimiento	1º. Grado		2º. Grado		3º. Grado		4º. Grado		5º. Grado		6º. Grado		*****
	M	F	M	F	M	F	M	F	M	F	M	F	TOTAL
EORM LA PALMA	02	01	03	04	04	03	00	03	02	07	00	00	29

10. ASPECTOS SOCIOECONÓMICOS:

Para percibir los ingresos económicos, los hombres basan sus trabajos en la agricultura, labor que desempeñan en terrenos adquiridos en calidad de Arrendamiento. Las mujeres se dedican a los Oficios domésticos y a la crianza de animales. El promedio Mensual que adquiere un comunitario en el área es aproximadamente de Q 450.00 A Q 600.00.

11. ASPECTOS DE COMERCIO:

La principal actividad económica de la comunidad es representada por la venta de los productos agrícolas, los cuales son llevados a la comunidad de El Paso de Los Jalapas para su comercialización. Otra actividad económica la representa la Venta de productos de consumo diario originada en los centros comerciales de la comunidad:

TIPO DE COMERCIO	CANTIDAD ESTABLECIDA
Tienda	01

12. ESTRUCTURA SOCIAL ACTUAL:

La comunidad para mantenerse informada del acontecimiento Nacional hace uso del medio de comunicación de Radio, Actualmente se tiene formado un comité pro-mejoramiento el cual gestiona los proyectos comunales.

12.1 LIDERAZGO:

Dentro de los líderes de la comunidad se encuentran los señores: Cupertino Paiz Flores, José Luís Flores y Marta Lidia Flores: También cuenta con un Consejo Comunitario de Desarrollo (COCODE) el cual está integrado como aparece en el siguiente cuadro:

- ❖ Cupertino Paiz
- ❖ José Luís Flores
- ❖ Marta Lidia Flores

NOMBRES	POSICION
Cupertino Paiz Flores	Alcalde Comunitario
Carlos Enrique Paiz Flores	Presidente
José Luís Flores	Vice-Presidente
Carlos Roberto Marroquín Peña	Tesorero
Augusto Flores Ramírez	Secretario
Edras Nehemías Flores	Vocal I
Wanger Estuardo Paiz Flores	Vocal II
Emma flores Catalán	Vocal III
Rosa Elvira Flores Peña	Vocal IV

13. SERVICIOS CON LOS QUE CUENTA LA COMUNIDAD:

La comunidad cuenta con los siguientes servicios: Agua Entubada, Iglesia Evangélica, servicio de Letrinización (no en buenas condiciones), 1 Escuela, 1 Tienda.

14. RECURSOS CON LOS QUE CUENTA LA COMUNIDAD:

- ✚ Recursos Naturales: Fauna, Flora, Yacimiento de agua.
- ✚ Recursos Materiales: Arena, Piedra, Madera, Zinc, Hierro.
- ✚ Recursos Humanos: Jornaleros, Comadronas, Promotores sociales.
- ✚ Recursos Institucionales: MINEDUC, CONALFA, MS

15. JERARQUIZACIÓN DE PROBLEMAS Y NECESIDADES:

- ✚ Mejoramiento de Camino de Acceso principal o Vecinal
- ✚ Mejoramiento de Distribución de servicio de agua (Intradomiciliar)
- ✚ Mejoramiento de Servicio de Letrinización.
- ✚ Introducción de Servicios de salud.

Ñ. COMUNIDAD EL PASO DE LOS JALAPAS

1. ASPECTOS GENERALES:

La comunidad de Paso de Los Jalapas, está ubicada en la parte Oeste de la Cabecera Municipal, cuenta con una extensión territorial de aproximadamente 51 kilómetros cuadrados. La altitud es de 245 msnm. Se encuentra a 270 metros sobre el nivel del mar, cuenta con una Latitud de 14°54'13" y una Longitud de 89°57'44"

1.1 COLINDANCIAS:

La comunidad colinda al Norte con Aldea Malena de el Municipio de San Agustín Acasaguastlán, al Sur con las Aldeas La Palma y Las Joyas, al Este con Aldea El Zapote, al Oeste con Aldea El Rancho de el Municipio de San Agustín Acasaguastlán.

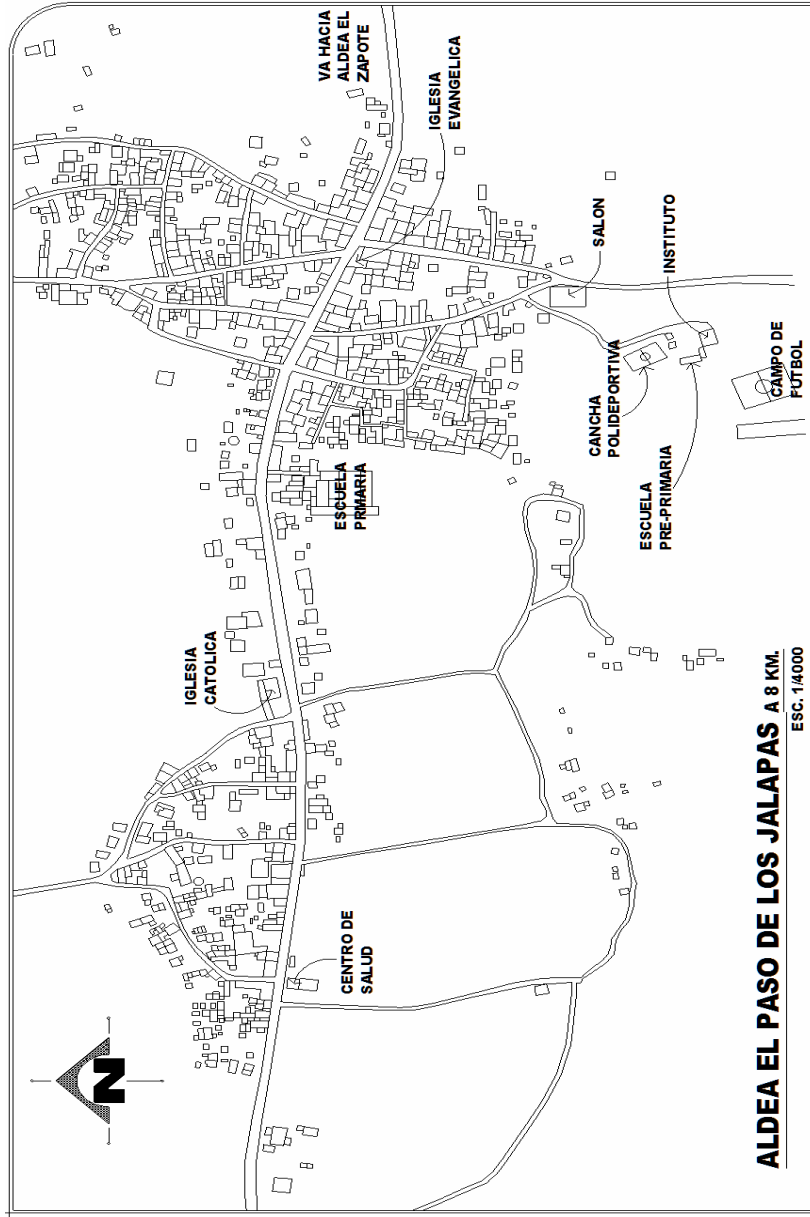
1.2 VÍAS DE ACCESO:

Por la posición en que se ubica la comunidad es fácil su acceso, ya que se encuentra a ambos costados de la Ruta C.A-9, aproximadamente en el Kilómetro 8, cuenta también con caminos de Brecha, herradura y Veredas que son utilizados por sus habitantes para movilizarse a las demás áreas.

1.3 DISTANCIA:

La distancia que existe de Aldea El Paso de Los Jalapas hacia la Cabecera Municipal es de 08 kilómetros. Y para la Colonia Barrios Falla, el Mitch, El Paso de Los Jalapas hay una distancia de 08 kilómetros de la Cabecera Municipal.

UBICACIÓN GEOGRAFICA



2. SÍNTESIS HISTÓRICA:

No se conoce fecha exacta de fundación, con respecto a la denominación de Paso de Los Jalapas se cree que dada a la circunstancia de que en tiempos anteriores, los vecinos de el Departamento de Jalapa, al dirigirse a otros lugares de la República atravesaban la comunidad y por ello se le denominó Paso de Los Jalapas. Anteriormente se dice que el Paso de Los Jalapas perteneció al que anteriormente fuera Municipio la Comunidad de Malena hoy Aldea del Municipio de San Agustín Acasaguastlán.

3. ORGANIZACIÓN POLÍTICA ADMINISTRATIVA:

La comunidad cuenta con una Colonia que le pertenece denominado Jorge Mario Barrios Falla conocida comúnmente como COLONIA EL MITCH. Actualmente la comunidad tiene formado varios comités de los cuales el principal es el de Mejoramiento de Agua Potable.

4. DEMOGRAFÍA:

La comunidad tiene una población de aproximadamente 3510 habitantes, los cuales se registran de la siguiente manera:

POBLACIÓN DISTRIBUIDA POR EDADES Y SEXO

ALDEA PASO DE LOS JALAPAS

EDADES	HOMBRES	MUJERES	TOTAL
0 a 4 años	325	315	640
5 a 19 años	532	520	1068
20 a 44 años	655	663	1318
45 años a más	238	246	484

5. INFRAESTRUCTURA HABITACIONAL:

En la comunidad están aproximadamente 775 viviendas, las cuales se encuentran en forma Concéntrica. El 55% de las viviendas están construidas de Techo de lámina. Paredes de Block y Piso de Torta de Cemento, el 30% las viviendas están construidas de Techo de lámina. Paredes de Bajareque y Piso de Torta de cemento, el 13% de las viviendas están construidas de Techo de Palma o paja, Paredes de Madera el 8% y el 5% de bajareque, el Piso de Tierra el 10% y de torta de cemento el 3%.

6. GEOGRAFÍA – TOPOGRAFÍA:

El 75% de los suelos de la comunidad presenta una Textura Arcillosa y el 25% Textura Arenosa, la Topografía del área es Planicie en un 80% y el 20% es topografía quebrada.

6.1 HIDROGRAFÍA:

La comunidad no cuenta con ningún yacimiento de agua, solamente posee una Corriente Efímera denominada las Ánimas y a un costado de la comunidad en parte Norte corre las aguas del río Motagua.

6.2 FLORA:

La comunidad cuenta con las siguientes Especies Forestales: Aripín, nim, yage, carcomo, huele de noche, Conacaste, trueno, dentro de los árboles frutales se tienen: Mango, Tamarindo, coco, naranjo, limón, zapote, chico, plátano, banano, tuno, marañón.

6.3 FAUNA:

Dentro de las especies domésticas encontramos: Gallinas, patos, chompipes, cerdos, vacas, caballos, entre las especies Silvestres: Conejos, armados, tacuazines, zorrillos, aves, serpientes, iguanas.

7. ASPECTOS BIOCLIMÁTICOS:

La zona de vida de la comunidad pertenece a la clasificación de Monte Espinoso Subtropical. Cuenta con una Precipitación Pluvial de 565 mm anuales, con una temperatura media que oscila entre 28 a 35 grados Centígrados, con humedad Relativa del 60%.

8. ASPECTOS DE SALUD:

Las principales enfermedades que atacan a la población son: Gripe, catarros, infecciones de la piel, diarreas, amebiasis. Los comunitarios para atender las enfermedades acuden al Puesto de Salud ubicado en la comunidad y a la clínica San José ubicada en Aldea El Rancho Municipio de San Agustín Acasaguastlán.

9. ASPECTOS EDUCATIVOS:

La comunidad cuenta con establecimientos donde son impartidos los Niveles de Pre-primaria, primaria y Básico, los cuales están distribuidos por edades y sexo en el Nivel Pre-Primaria y por grados y sexos en los Niveles de Primaria y Básico como aparece en los siguientes cuadros: Escuela Oficial Mixta Párvulos, Escuela Oficial Mixta María Victoria Marín Ramírez, Instituto Básico por Cooperativa.

POBLACIÓN ESCOLAR NIVEL PRE-PRIMARIA

ALDEA EL PASO DE LOS JALAPAS AÑO 2008

Establecimiento	EDADES Y SEXO CUATRO AÑOS		EDADES Y SEXO CINCO AÑOS		EDADES Y SEXO SEIS AÑOS		*****
	M	F	M	F	M	F	TOTAL
EODP ANEXA A EORM EL PASO DE LOS JALAPAS	04	04	10	05	15	09	47

POBLACIÓN ESCOLAR NIVEL PRIMARIA
ALDEA EL PASO DE LOS JALAPAS AÑO 2008

Establecimiento	1º.		2º.		3º.		4º.		5º.		6º.		*****
	Grado		Grado		Grado		Grado		Grado		Grado		
	M	F	M	F	M	F	M	F	M	F	M	F	TOTAL
EORM EL PASO DE LOSJALAPAS	36	32	28	27	27	26	25	17	33	12	23	15	301

POBLACIÓN ESCOLAR NIVEL BÁSICO
ALDEA EL PASO DE LOS JALAPAS AÑO 2008

También se ubica un centro de Estudios Primarios en la Colonia Mitch, apoyado por PRONADE, el cual atiende una cantidad aproximada de alumnos.

Establecimiento	1º.		2º.		3º.		TOTAL
	Grado Básico		Grado Básico		Grado Básico		
	M	F	M	F	M	F	*****
I.M.D.E.B. POR COOP. ALDEA EL PASO DE LOS JALAPAS	12	13	21	23	12	9	90

10. ASPECTOS SOCIOECONÓMICO:

En la comunidad la posesión de la tierra está basada en 5 familias, las cuales utilizan un 85% de ellas para desarrollar sus cultivos y el 15% la otorgan en calidad de arrendamiento a pequeños agricultores. Los hombres basan sus trabajos en la agricultura al igual que algunas Mujeres las cuales también se dedican a las actividades domésticas y crianza de animales. El ingreso promedio mensual que un trabajador del área percibe por sus trabajos empleados es de aproximadamente de Q.600.00 a Q.800.00.

11. ASPECTOS DE COMERCIO:

La principal actividad comercial de la comunidad lo representa la venta de los productos agrícolas, los cuales son adquiridos por intermediarios que llegan a la comunidad y por personas de la misma comunidad que tienen acceso a llevarlos personalmente a los mercados Nacionales. Como segunda actividad importante de la comunidad es la comercialización de Ganado Mayor (Vacas) y los subproductos que este tiene (productos lácteos). Otra actividad comercial importante de la comunidad es la adquisición de productos de artículos de primera necesidad en los centros comerciales ubicados en la comunidad, entre estos:

CENTROS COMERCIALES ALDEA EL PASO DE LOS JALAPAS

AÑO 2008

TIPO DE COMERCIO	CANTIDAD ESTABLECIDA
Tiendas	17
Ventas de Abarrotes	04
Ventas de Mercado o Champas	01
Cantinas o Ventas de Licor	04
Motores de Masa	04
Librerías	02
Ventas de Comida	06
Casetas	03

Farmacias	03
Ventas de Helados	03
Ventas de Zapatos	01
Teléfono Comunitario	02
Antenas de Radio	01
Tortillerías	13
Refresquerías	02
Panaderías	02
Ventas de Gas	01
Ventas de Repuestos	03
Total	72

12. ESTRUCTURA SOCIAL ACTUAL:

Para mantenerse informados del acontecer Nacional los comunitarios utilizan los medios de comunicación de Prensa, Radio y Televisión. Se tienen varios comités formados de ellos el de mayor organización es el de Consejo Comunitario de Desarrollo (COCODE), el cual está integrado de la siguiente manera:

CONSEJO COMUNITARIO DE DESARROLLO (COCODE) ALDEA

EL PASO DE LOS JALAPAS AÑO 2008.

NOMBRES	POSICION
Félix Saúl Saavedra Véliz	Presidente
Héctor Samuel Catalán Saavedra	Vice-Presidente
Manuel de Jesús Hernández Pereira	Secretario
Luís Alberto Morales Pereira	Tesorero
Melvin Mauricio Carranza Morales	Vocal I
Gonzalo Figueroa Ramos	Vocal II
José Luís Carranza Morales	Vocal III
Maximiliano Ramos Guevara	Vocal IV
Félix Ronaldo Pereira Corado	Vocal V

12.1 LIDERAZGO:

En la comunidad de El Paso de Los Jalapas entre las personas que más ejercen Liderazgo se encuentran los señores: Ciro Catalán, Manolo Ayala, Arnoldo Chacón, Samuel Catalán Orellana.

13. SERVICIOS CON LOS QUE CUENTA LA COMUNIDAD:

La comunidad cuenta con los siguientes servicios: Agua Potable, Energía eléctrica, Iglesia Evangélica, Iglesia Católica, servicio de Drenaje y letrización, 3 Escuelas, Puesto de Salud, Servicio de Microbuses, Tiendas, Gasolinera, teléfono comunitario.

14. RECURSOS CON LOS QUE CUENTA LA COMUNIDAD:

- ✚ Recursos Naturales: Fauna, Flora, Río y corriente Efímera.
- ✚ Recursos Materiales: Arena, Piedra, Madera.
- ✚ Recursos Humanos: Jornaleros, Comadronas, Promotores Sociales, Maestros, Contadores, Bachilleres, Secretarias.
- ✚ Recursos Institucionales: MINEDUC, CONALFA, MSP.

15. JERARQUIZACIÓN DE PROBLEMAS Y NECESIDADES:

- ✚ Mejoramiento de calles y callejones
- ✚ Construcción de parque comunal.
- ✚ Mejoramiento de los servicios de Salud



Salón comunal

Conclusiones

1. Cooperar con darle información actualizada a las personas del municipio de El Jícaro, departamento de El Progreso.
2. Se actualizó la monografía con datos reales y verídicos los cuales fueron extraídos en las distintas instituciones que colaboran en el progreso y desarrollo de las mismas.
3. Se donó copia de la monografía a las instituciones públicas y privadas del municipio de El Jícaro.

Recomendaciones

- Que comunidades municipales y comunitarias siempre estén anuentes a brindarle información acerca de la monografía de su municipio a todo el que lo necesite.
- Que los directores de las distintas instituciones que laboran para el mejoramiento de asunción mita le den promoción a esta monografía.
- Que el apoyo de la municipalidad de asunción mita y los directores de los diferentes planteles educativos promocionen y divulguen la información de obtenida de su municipio.
- Socializar la presente monografía con la comunidad educativa, tanto en el nivel primario, medio y universitario.

¹¹Fuente; Propia del investigador.

Bibliografía

- Albizúrez Palma, Francisco. Técnicas de Redacción Moderna. USAC, Fac. de Ciencias Económicas, Guatemala 1995. Pág. 35.
- Basulto Hilda. Curso de Redacción Dinámica. México D.F. Editorial Trillas, 1994. Pág. 75.
- Casasola S. Carlos Egberto. Monografía de El Jícaro, 1961. Editorial del Ministerio de Educación Pública “José de Pineda Ibarra”, 31 de agosto de 2008.
- Fuentes Mohr, Fernando. Administración de Proyectos: diseños para la ejecución. INAP. 1992. PÁG. 14.
- Forgione, José Daniel. Ortografía Intuitiva. Vigésima-cuarta Edición. Buenos Aires. Argentina. Editorial Kapelusz, 1963. Pág. 181.
- George Lundberg. Técnicas de la Investigación Social. México, DF. Fondo de la Cultura Económica, 1949. Pág. 6.
- Guadalini, Bruno. Guía para la Elaboración, Diseño y Administración de Proyectos. 2da. Edición. UNESCO/CAP. Litografía Lil. S.A. San José, Costa Rica, 1993. Pág. 10.
- Revista Conmemorativa del Centenario del Jícaro, 31 de agosto de 2008.

FOTOGRAFIAS



Alcalde y Epesista

