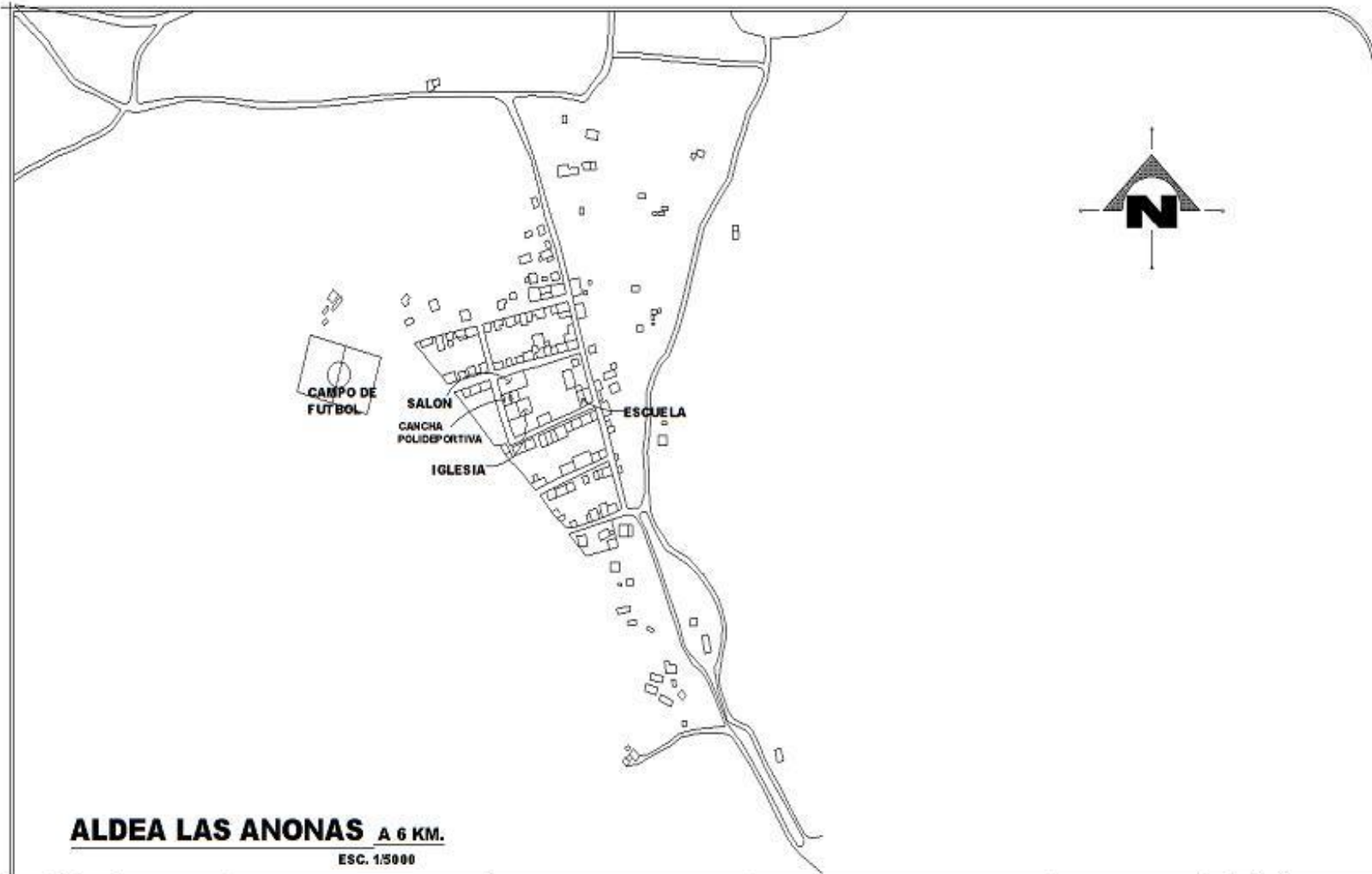


FECHA: NOVIEMBRE 2,007	UNIVERSIDAD DE SAN CARLOS DE GUATEMALA FACULTAD DE ARQUITECTURA EJERCICIO PROFESIONAL SUPERVISADO	PROYECTO: MAPA DEL MUNICIPIO DE EL JICARO	CONTENIDO: ALDEA EL TAMBOR	DISEÑO: BYRON UCELO	U A E I	HOJA
	ESCALA: INDICADA	Va. Bo. AUTORIDAD: (?) _____ JULIO CESAR BARRIENTOS ALCALDE	(?) _____ JUAN CARLOS IGUARDIA COORDINADOR -OMP-	(?) _____ BYRON E. GONZALEZ UCELO EPSDA 2007-2		



ALDEA LAS ANONAS A 6 KM.

ESC. 1:5000



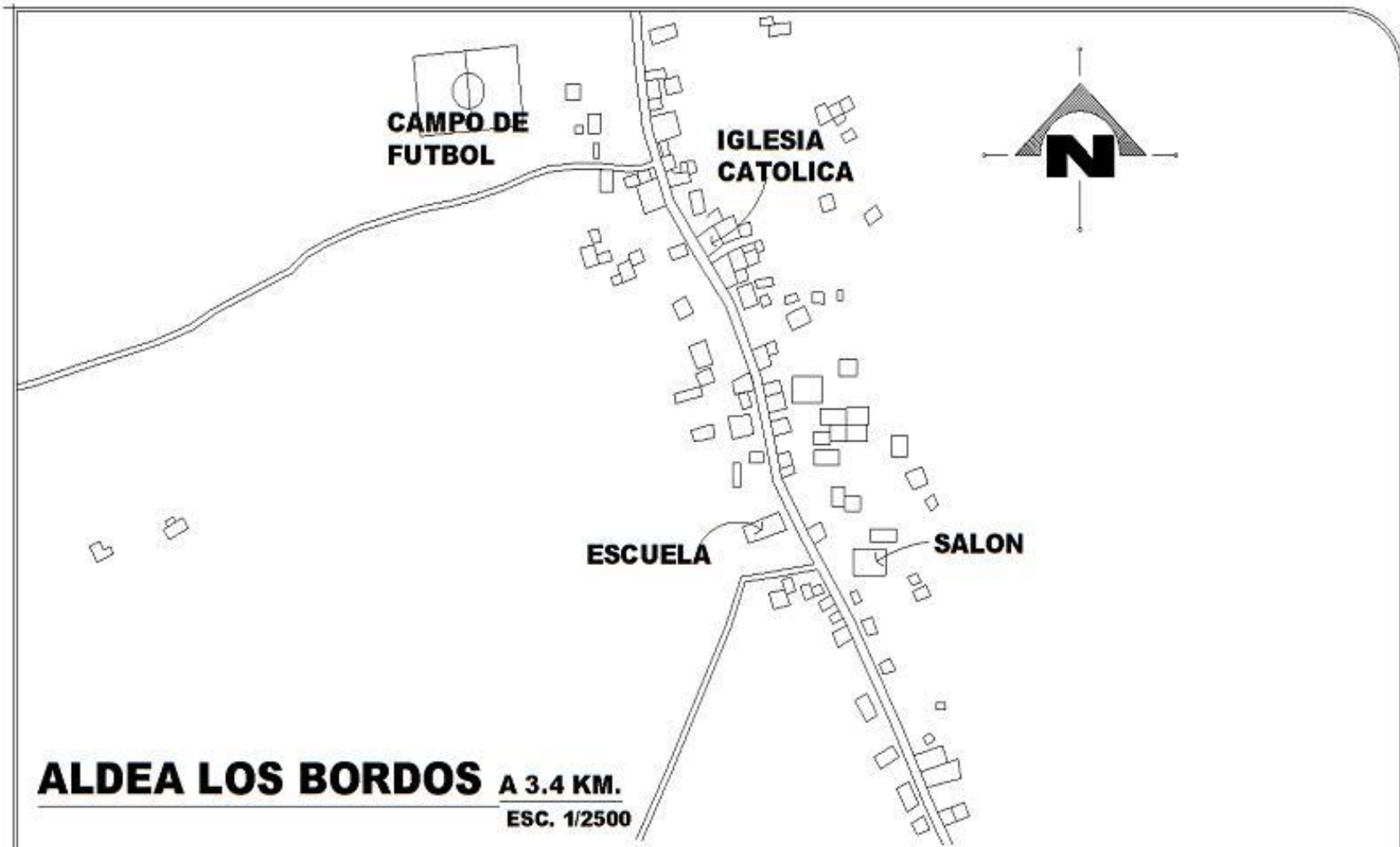
FECHA: NOVIEMBRE 2,007	UNIVERSIDAD DE SAN CARLOS DE GUATEMALA FACULTAD DE ARQUITECTURA EJERCICIO PROFESIONAL SUPERVISADO	PROYECTO: MAPA DEL MUNICIPIO DE EL ACAÑO	CONTENIDO: ALDEA LAS ANONAS	DISÑO: BYRON UCELO	U A E I	HOJA
	ESCALA: INDICADA	Vu. Bo. AUTORIDAD: (?) JULIO CESAR BARRIENTOS ALCALDE	(?) JUAN CARLOS IGUARDIA COORDINADOR-OMP	(?) BYRON E. GONZALEZ UCELO EPSDA 2007-2		



ALDEA SANTA ROSALIA A 5 KM.
 ESC. 1/2500



FECHA: NOVIEMBRE 2,007	UNIVERSIDAD DE SAN CARLOS DE GUATEMALA FACULTAD DE ARQUITECTURA EJERCICIO PROFESIONAL SUPERVISADO	PROYECTO: MAPA DEL MUNICIPIO DE EL ESCARO	CONTENIDO: ALDEA SANTA ROSALIA	DISEÑO: BYRON UCELO	U A E I	HOJA
	Vo. Bo. AUTORIDAD: [!] JULIO CESAR BARRIENTOS ALCALDE	[!] JUAN CARLOS IGUARDIA COORDINADOR -OMP-	[!] BYRON E. GONZALEZ UCELO EPSDA 2007-2	DIBUJO: BYRON UCELO CALCULO: BYRON UCELO		
ESCALA: INDICADA						

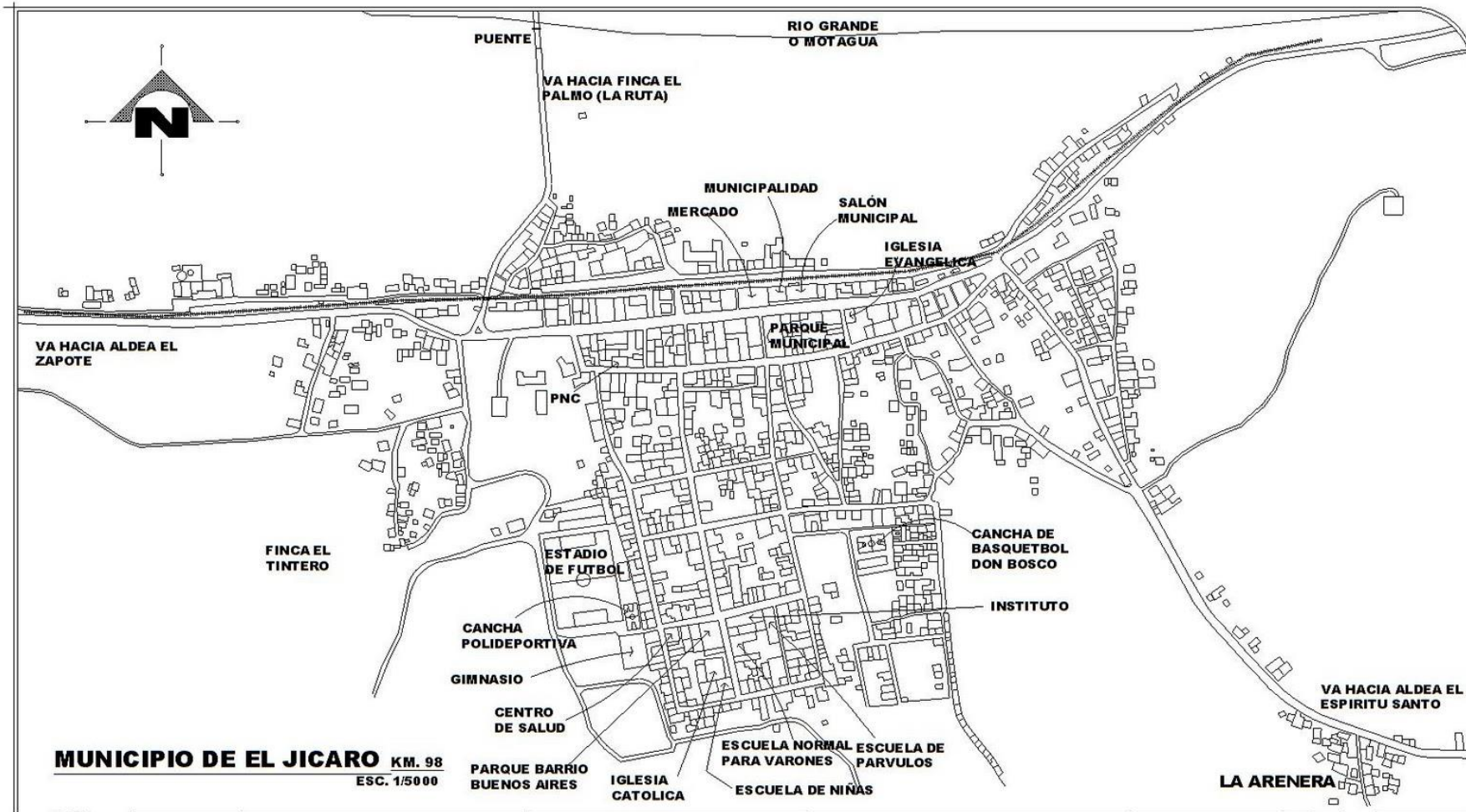


FECHA: NOVIEMBRE 2,007 ESCALA: INDICADA	UNIVERSIDAD DE SAN CARLOS DE GUATEMALA FACULTAD DE ARQUITECTURA EJERCICIO PROFESIONAL SUPERVISADO	PROYECTO: MAPA DEL MUNICIPIO DE EL JICARO	CONTENIDO: ALDEA LOS BORDOS	DISEÑO: BYRON UCELO	U
	Vo. Bn. AUTORIDAD: (f) _____	(f) _____	(f) _____	DIBUJO: BYRON UCELO	A
	JULIO CESAR BARRIENTOS ALCALDE	JUAN CARLOS IGUARDIA COORDINADOR-OMP	BYRON E. GONZALEZ UCELO EPSDA 2007-2	CALCULO: BYRON UCELO	E
					I

HOJA
/



FECHA: NOVIEMBRE 2,007	UNIVERSIDAD DE SAN CARLOS DE GUATEMALA FACULTAD DE ARQUITECTURA EJERCICIO PROFESIONAL SUPERVISADO	PROYECTO: MAPA DEL MUNICIPIO DE EL JICARO	CONTENIDO: ALDEA OJO DE AGUA	DISEÑO: BYRON UCELO	U A E I	HOJA
	Vo. Bo. AUTORIDAD: (f) JULIO CESAR BARRIENTOS ALCALDE	(f) JUAN CARLOS IGUARDIA COORDINADOR-OMP	(f) BYRON E. GONZALEZ UCELO EPSDA 2007-2	DIBUJO: BYRON UCELO CALCULO: BYRON UCELO		
ESCALA: INDICADA						

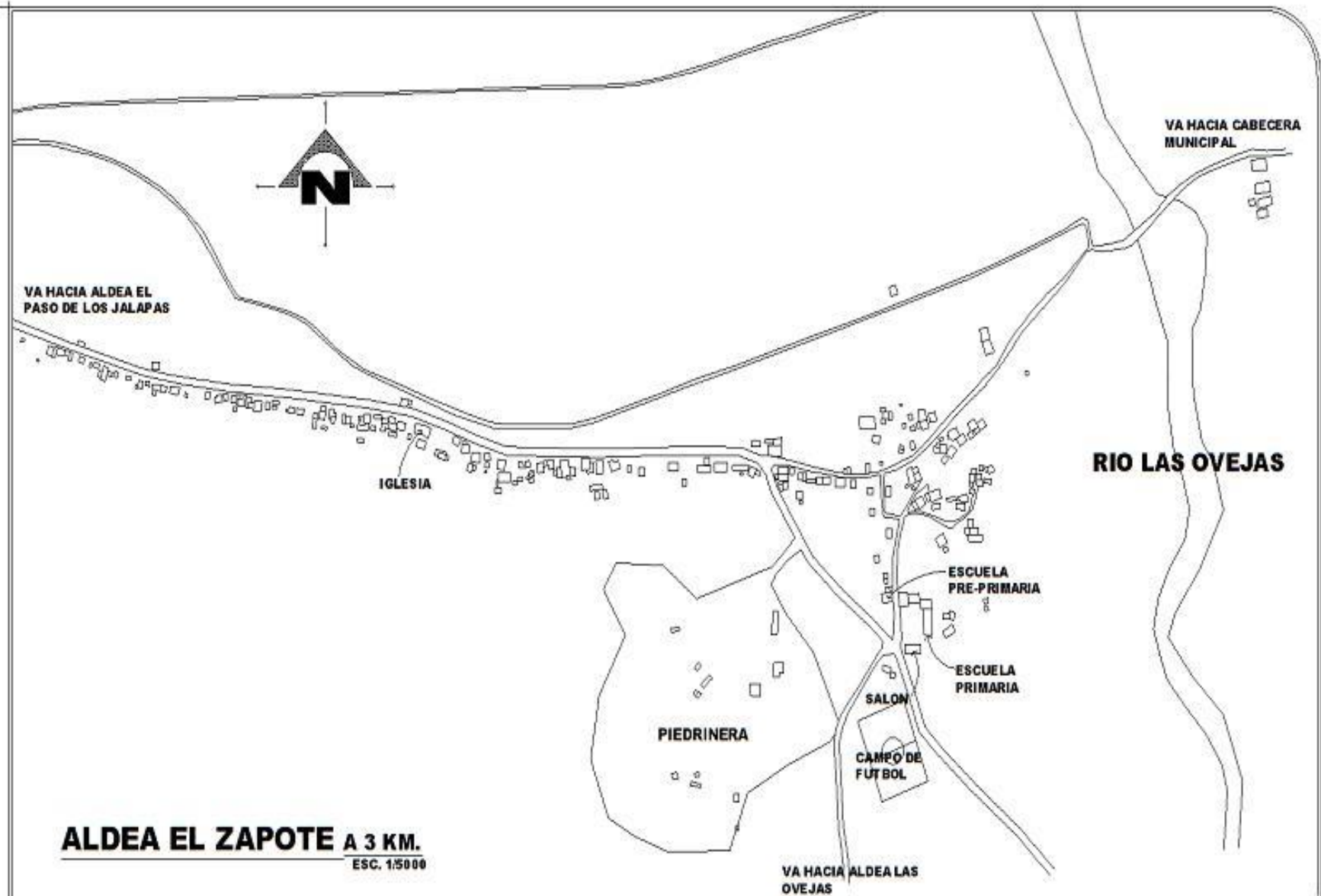


MUNICIPIO DE EL JICARO K.M. 98
ESC. 1/5000



FECHA: NOVIEMBRE 2,007	UNIVERSIDAD DE SAN CARLOS DE GUATEMALA FACULTAD DE ARQUITECTURA EJERCICIO PROFESIONAL SUPERVISADO	PROYECTO: MAPA DEL MUNICIPIO DE EL JICARO	CONTENIDO: MUNICIPIO DE EL JICARO	DISEÑO: BYRON UCELO	U
ESCALA: INDICADA	Vo. Bo. AUTORIDAD: (?) JULIO CESAR BARRIENTOS ALCALDE	(?) JUAN CARLOS IGUARDIA COORDINADOR -OMP-	(?) BYRON E. GONZALEZ UCELO EPSDA 2007-2	DIBUJO: BYRON UCELO	A
				CALCULO: BYRON UCELO	E
					I

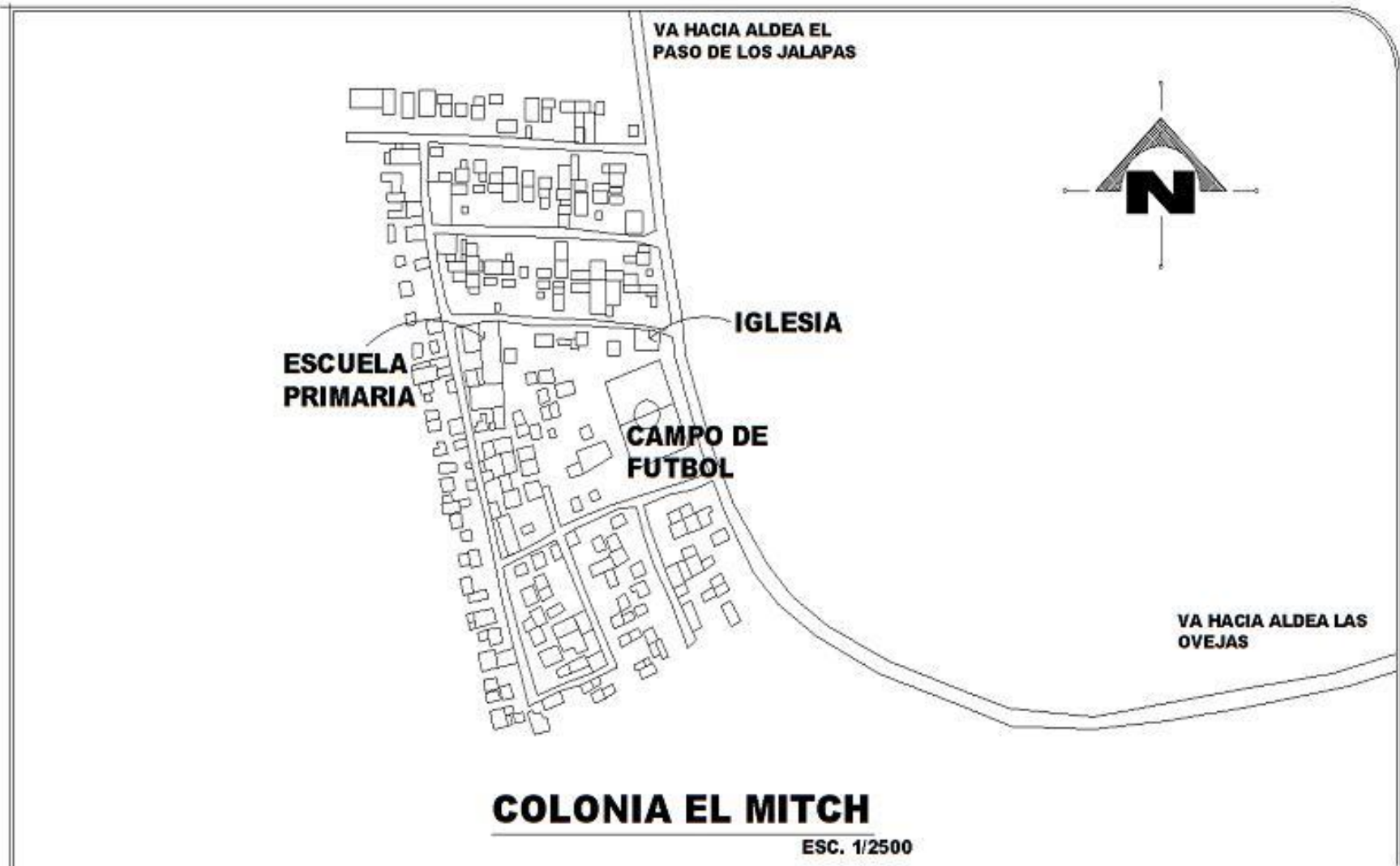
HOJA



ALDEA EL ZAPOTE A 3 KM.
 ESC. 1:5000



FECHA: NOVIEMBRE 2,007	UNIVERSIDAD DE SAN CARLOS DE GUATEMALA FACULTAD DE ARQUITECTURA EJERCICIO PROFESIONAL SUPERVISADO Va. de. AUTORIDAD: (1) JULIO CESAR BARRIENTOS ALCALDE	PROYECTO: MAPA DEL MUNICIPIO DE EL JICARO (1)	CONTENIDO: ALDEA EL ZAPOTE (1) BYRON E. GONZALEZ UCELO EPSDA 2007-2	DISEÑO: BYRON UCELO DIBUJO: BYRON UCELO CALCULO: BYRON UCELO	U A E I	HOJA
------------------------------	--	---	--	---	------------------	------

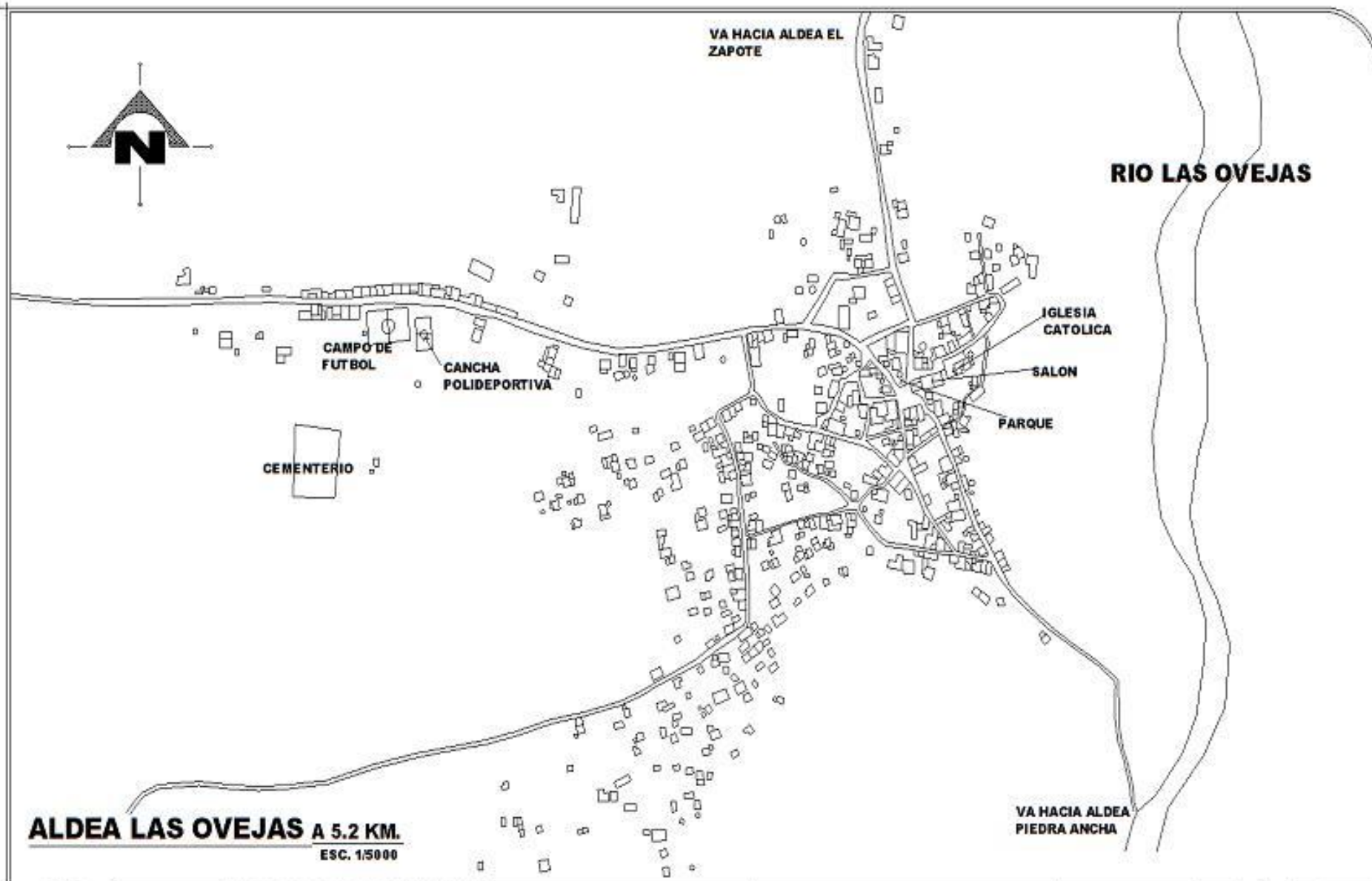


COLONIA EL MITCH

ESC. 1/2500

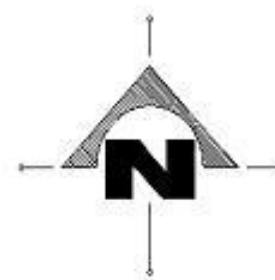


FECHA: NOVIEMBRE 2,007	UNIVERSIDAD DE SAN CARLOS DE GUATEMALA FACULTAD DE ARQUITECTURA EJERCICIO PROFESIONAL SUPERVISADO	PROYECTO: MAPA DEL MUNICIPIO DE EL CAYAR	CONTENIDO: COLONIA EL MITCH	DISEÑO: BYRON UCELO	U A E I	HOJA
	Vo. Bo. AUTORIDAD: (f) _____ JULIO CESAR BARRIENTOS ALCALDE	(f) _____ JUAN CARLOS IGLIARDA COORDINADOR -OMP-	(f) _____ BYRON E. GONZALEZ UCELO EPSDA 2007-Z	DIBUJO: BYRON UCELO		



FECHA: NOVIEMBRE 2,007	UNIVERSIDAD DE SAN CARLOS DE GUATEMALA FACULTAD DE ARQUITECTURA EJERCICIO PROFESIONAL SUPERVISADO Vo. So. AUTORIDAD: (*)	PROYECTO: MAPA DEL MUNICIPIO DE EL ACAÑO (*)	CONTENIDO: ALDEA LAS OVEJAS (*)	DISEÑO: BYRON UCELO DIBUJO: BYRON UCELO CALCULO: BYRON UCELO	U A E I
ESCALA: INDICADA	JULIO CESAR BARRIENTOS ALCALDE	JUAN CARLOS IGUARDIA COORDINADOR-OMP	BYRON E. GONZALEZ UCELO EPSDA 2007-2		

HOJA



VA HACIA ALDEA LAS OVEJAS

CAMPO DE
FUTBOL

ESCUELA

ALDEA PIEDRA ANCHA

ESC. 1/2500



FECHA: NOVIEMBRE 2,007	UNIVERSIDAD DE SAN CARLOS DE GUATEMALA FACULTAD DE ARQUITECTURA EJERCICIO PROFESIONAL SUPERVISADO	PROYECTO: MAPA DEL MUNICIPIO DE EL INCARO	CONTENIDO: ALDEA PIEDRA ANCHA	DISEÑO: BYRON UCELO	U A E I	HOJA
	Vo. Bo. AUTORIDAD: (f) JULIO CESAR BARRIENTOS ALCALDE	(f) JUAN CARLOS IGUARDIA COORDINADOR-OMP	(f) BYRON E. GONZALEZ UCELO EPSDA 2007-2	DIBUJO: BYRON UCELO		
ESCALA: INDICADA				CALCULO: BYRON UCELO		



FECHA: NOVIEMBRE 2,007	UNIVERSIDAD DE SAN CARLOS DE GUATEMALA FACULTAD DE ARQUITECTURA EJERCICIO PROFESIONAL SUPERVISADO	PROYECTO: MAPA DEL MUNICIPIO DE EL INCARO	CONTENIDO: ALDEA EL PASO DE LOS JALAPAS	DESEÑO: BYRON UCULO	<table border="1"> <tr><td>U</td></tr> <tr><td>A</td></tr> <tr><td>E</td></tr> <tr><td>I</td></tr> </table>	U	A	E	I
U									
A									
E									
I									
ESCALA: INDICADA	Vs. Bn. AUTORIDAD: (f) _____ JULIO CESAR BARRIENTOS ALCALDE	(f) _____ JUAN CARLOS IGUARDA COORDINADOR -OMP-	(f) _____ BYRON E. GONZALEZ UCULO EPSDA 2007-2	DIBUJO: BYRON UCULO					
				CALCULO: BYRON UCULO					

HOJA

